

МИНИСТЕРСТВО НА ВЪТРЕШНИТЕ РАБОТИ
ОБЛАСТНА ДИРЕКЦИЯ НА МВР – ВЕЛИКО ТЪРНОВО

Per. № 127500-4632 Екз. №.....
07 03.....2016 г.

С Т А Н О В И Щ Е

от инж. Георги Стефанов Игнатов – пол. инспектор в група ОД, ПК и ПД, Сектор ПП
при ОДМВР - Велико Търново

ОТНОСНО: Съгласуване на проект за организация на движението на обект: Указателни табели
и информационни табла по улиците в старата част на гр. В. Търново.

Настоящото писмено становище се издава на основание параграф 3 от
Допълнителните разпоредби на Закона за движение по пътищата.

На основание чл. 5, ал. 2 от Наредба 1/2001 г. на МРРБ в Сектор ПП при ОДМВР -
Велико Търново е постъпило искане с вх. № 127500-3655/18.02.2016 г. от Община В. Търново,
за издаване на становище по проект за организация на движението на обект: Указателни табели
и информационни табла по улиците в старата част на гр. В. Търново.

Представени са обяснителна записка и проект за организация на движението.

Предвижда се монтирането на указателни табели за наименование на улици –
монтирани по стени, указателни табели за наименование на улици и посоките им – поставяни
на кръстовища и информационни табла с карти.

При монтирането на табелите с наименованията на улиците и посоките да се спазва
минимално разстояние от 0.5 метра от най-външната част на табелата до ръб асфалт, като не се
нарушава динамичния габарит на пътя.

При монтирането на информационните табла с карти върху тротоара да се спазва
минималната широчина от 2.00 метра за преминаване на пешеходци.

Предложеният ПОД отговаря на изискванията на Наредбата за специално ползване
на пътищата, на нормите за проектиране на пътища, ЗДвП, съобразен е с действителната пътна
обстановка и съществуващата сигнализация и маркировка.

Да се разработи и представи за съгласуване ПВОБД по време на строително –
монтажните работи при спазване на изискванията на Наредба №3/16.08.2010г. на МРРБ.

На основание горното считам, че проектът за организация на движението на обект:
Указателни табели и информационни табла по улиците в старата част на гр. В. Търново,
отговаря на необходимите изисквания за безопасно движение, въз основа на което същият се
съгласува от Сектор ПП при ОДМВР – Велико Търново.

ПИ В ГРУПА ОД, ПК и ПД
СЕКТОР ПП при ОДМВР - В. ТЪРНОВО
ИНСПЕКТОР:

(Георги Игнатов)

07.03.2016 г.



ЕВРОПЕЙСКИ СЪЮЗ
Европейски фонд
за регионално развитие



Оперативна програма "Регионално развитие" 2007-2013

www.bgregio.eu

Инвестираме във Вашето бъдеще!

Проектът се финансира от Европейския фонд за регионално развитие и от държавния бюджет на Република България



ПРОЕКТАНТСКА ФИРМА ЕТ "НИКЕЛ – Елка Николова"

гр. В.Търново, ул. "Марно поле" №23, ет.6, (062) 62-37-81,

ЕИК № BG 814159839; e-mail: nikel_proekt@abv.bg

ИНВЕСТИЦИОНЕН ПРОЕКТ ЗА:

Изготвяне на инвестиционни проекти по проект: „Подготовка на инвестиционни проекти в град Велико Търново за следващия програмен период“, който се осъществява с финансовата подкрепа на Оперативна програма "Регионално развитие" 2007-2013 г., по обособени позиции.

ОБОСОБЕНА ПОЗИЦИЯ №4: „Подготовка на инвестиционни проекти за Обект 6 „Градска среда в старата градска част“ и обект 7 „Реконструкция и рехабилитация на изгледните площадки по улица „Стефан Стамболов““

ОБЕКТ 6: ГРАДСКА СРЕДА В СТАРАТА ГРАДСКА ЧАСТ-

ПРОЕКТ ЗА УКАЗАТЕЛНИ ТАБЕЛИ И ИНФОРМАЦИОННИ ТАБЛА ПО УЛИЦИТЕ В СТАРАТА ЧАСТ НА гр.ВЕЛИКО ТЪРНОВО

ЧАСТ: ИНФОРМАЦИОННА-ИНФРАСТРУКТУРА

ФАЗА: РАБОТЕН ПРОЕКТ

ДАТА: АВГУСТ 2015

„ИНВЕСТИСТРОЙ-92“ ЕООД, гр.В.Търново
сценяване съответствието на инвестиционните
проекти и строителен надзор

Удостоверение №РК-0461/01.06.2015г.

дата: 2015 г. подпис: [подпис]

инж. [подпис]

ВЪЗЛОЖИТЕЛ:

Община Велико Търново

ПРОЕКТАНТ:

(инж. Й. Иларионов)



УПРАВИТЕЛ:

(инж. Николай Николов)

Този проект е изпълнен с финансовата подкрепа на Оперативна програма "Регионално развитие 2007-2013", съфинансирана от Европейския фонд за регионално развитие. Цялата отговорност за съдържанието на публикацията се носи от ЕТ "НИКЕЛ – Елка Николова" и при никакви обстоятелства не се счита, че тази публикация отразява официалното становище на Европейския съюз и Управляващия орган.



ЕВРОПЕЙСКИ СЪЮЗ
Европейски фонд
за Регионално развитие



Оперативна програма "Регионално развитие" 2007-2013

www.bgregion.eu

Инвестираме във Вашето бъдеще!

Проектът се финансира от Европейския фонд за регионално развитие и от държавния бюджет на Република България



ПРОЕКТАНТСКА ФИРМА ЕТ "НИКЕЛ – Елка Николова"

гр. В.Търново, ул. "Марно поле" №23, ет.6, (062) 62-37-81,

ЕИК № BG 814159839; e-mail: nikel_proekt@abv.bg

СЪГЛАСУВАЛИ ПРОЕКТАНТИ:

Архитектура
(арх. Е. Абаджиева)

.....

Паркоустройство
(л.арх.Р.Лазарова):

.....

Конструкции и ПБЗ
(инж. В. Николова –Сидики):

.....

Геодезия (инж. Д. Генов)

.....

ЕЛ (инж. Ц. Цанев):

.....

ПБ (инж. Иван Василев)

.....

Геология (инж. Ст. Станев):

.....



Този проект е изпълнен с финансовата подкрепа на Оперативна програма "Регионално развитие 2007-2013", съфинансирана от Европейския фонд за регионално развитие. Цялата отговорност за съдържанието на публикацията се носи от ЕТ "НИКЕЛ – Елка Николова" и при никакви обстоятелства не може да се счита, че тази публикация отразява официалното становище на Европейския съюз и Управляващия орган.



УДОСТОВЕРЕНИЕ

ЗА ПЪЛНА ПРОЕКТАНТСКА ПРАВОСПОСОБНОСТ

Регистрационен номер № 03281

Важи за 2015 година

ИНЖ. ЙОРДАН КИРИЛОВ ИЛАРИОНОВ

ОБРАЗОВАТЕЛНО-КВАЛИФИКАЦИОННА СТЕПЕН
МАГИСТЪР


ПРОФЕСИОНАЛНА КВАЛИФИКАЦИЯ

СТРОИТЕЛЕН ИНЖЕНЕР ПО ПЪТНО СТРОИТЕЛСТВО


включен в регистъра на КИИП за лицата с пълна проектантска правоспособност
с протоколно решение на УС на КИИП 11/03.12.2004 г. по части:

КОНСТРУКТИВНА НА ТРАНСПОРТНИ СЪОРЪЖЕНИЯ
ОРГАНИЗАЦИЯ И БЕЗОПАСНОСТ НА ДВИЖЕНИЕТО


Председател на РК


инж. С. Кирова

Председател на КР


инж. И. Каралеев

Председател на УС на КИИП


инж. Ст. Кинарев

Алианс България
Застрахователно акционерно дружество

Общо застраховане

ФЛ

ЗАСТРАХОВАТЕЛНА ПОЛИЦА № 13180150400000016

"Алианс България" – Застрахователно Акционерно Дружество на основание предложение от Застрахования и срещу платена застрахователна премия застрахова професионалната отговорност на Застрахования по начин и условия, както следва:

ВИД ЗАСТРАХОВКА:

Професионална отговорност в проектирането и строителството

ЗАСТРАХОВАТЕЛ:

ЗАО "Алианс България",
бул. "Княз Дондуков" № 59, 1504 София
ДДС № BG040638060, ЕИК : 040638060
ЙОРДАН КИРИЛОВ ИЛАРИОНОВ
ЕГН: 4211141520

ЗАСТРАХОВАН:

Адрес : гр./с. ВЕЛИКО ТЪРНОВО, п. код 5000, С.РУМЯНЦЕВ, No2, Вх.А,
представявано от ЙОРДАН ИЛАРИОНОВ

ДЕЙНОСТ НА ЗАСТРАХОВАНИЯ:

Проектант, Категория строежи: III

СРОК НА ЗАСТРАХОВКАТА:

от 00:00:00 часа на 14.08.2015 г. до 24:00:00 часа на 13.08.2016 г.
15.08.2010 г.

РЕТРОАКТИВНА ДАТА:

ЗАСТРАХОВАТЕЛНО ПОКРИТИЕ:

Съгласно действащата нормативна уредба

ЗАСТРАХОВАТЕЛНИ СУМИ:

50,000.00 BGN за всяко едно събитие.

100,000.00 BGN в агрегат за срока на застраховката.

САМОУЧАСТИЕ НА ЗАСТРАХОВАНИЯ:

10.00 % (десет процента), но не по-малко от 1,000.00 BGN (хиляда BGN) от всяка щета.

ЗАСТРАХОВАТЕЛНА ПРЕМИЯ:

100.00 BGN (сто BGN)

ДАНЪК ПО ЗДЗГ:

2.00 BGN (два BGN)

ОБЩА ДЪЛЖИМА СУМА:

102.00 BGN (сто и два BGN)

СРОК ЗА ПЛАЩАНЕ: 14.08.2015 г.

102.00 BGN в т.ч. премия 100.00 BGN и данък 2.00 BGN

Общите условия на застраховката, приложенията, добавъците и други писмени договорености между страните (ако има такива) представляват неразделна част от настоящата полица.

С подписа си по-долу Застрахованият удостоверява, че е съгласен и приема общите условия към настоящата полица, екземпляр от които са му предадени към момента на подписване на полицата, както и че му е предоставена писмено информация като потребител на застрахователни услуги по чл. 185 ал. 3 от Кодекса за застраховане.

В случай на неплащане или непълно плащане на дължима вноска от застрахователната премия, застраховката се прекратява към 24.00 часа на 15-ия ден, считано от датата на съответния падеж, посочен в застрахователната полица.

ДАТА И МЯСТО НА ИЗДАВАНЕ : 28.07.2015 г., гр. ВЕЛИКО ТЪРНОВО

ЗАСТРАХОВАТЕЛ:

/...../
/Мирела Данаилова Бондарева/
/...../

ЗАСТРАХОВАН:

/...../
/ЙОРДАН КИРИЛОВ ИЛАРИОНОВ/

Посредник: ГП ВЕЛИКО ТЪРНОВО - МАЯ ПЕТРОВА И КО ООД, гр./с. ВЕЛИКО ТЪРНОВО, п. код 5000, МАРНО ПОЛЕ 2, АД No 0400000

Посредник: "БЪЛГАРИЯ НЕТ" АД, гр. СОФИЯ, п.код 1504, бул. КНЯЗ ДОНДУКОВ No 59, АД No 0010005

№ 1281759

Оригинал

Allianz 



ЕВРОПЕЙСКИ СЪЮЗ
Европейски фонд
за регионално развитие



Оперативна програма "Регионално развитие" 2007-2013

www.bgregio.eu



Инвестираме във Вашето бъдеще!

Проектът се финансира от Европейския фонд за регионално развитие и от държавния бюджет на Република България

ОБЯСНИТЕЛНА ЗАПИСКА

към

ИНВЕСТИЦИОНЕН ПРОЕКТ ЗА:

Изготвяне на инвестиционни проекти по проект: „Подготовка на инвестиционни проекти в град Велико Търново за следващия програмен период“, който се осъществява с финансовата подкрепа на Оперативна програма "Регионално развитие" 2007-2013 г., по обособени позиции.

ОБОСОБЕНА ПОЗИЦИЯ N4: „Подготовка на инвестиционни проекти за Обект 6 „Градска среда в старата градска част“ и обект 7 „Реконструкция и рехабилитация на изгледните площадки по улица „Стефан Стамболов““

ОБЕКТ 6: ГРАДСКА СРЕДА В СТАРАТА ГРАДСКА ЧАСТ-

ПРОЕКТ ЗА УКАЗАТЕЛНИ ТАБЕЛИ И ИНФОРМАЦИОННИ ТАБЛА ПО УЛИЦИТЕ В СТАРАТА ЧАСТ НА гр.ВЕЛИКО ТЪРНОВО

ВЪЗЛОЖИТЕЛ: ОБЩИНА ВЕЛИКО ТЪРНОВО

НАСТОЯЩИЯТ ОБЕКТ Е ПРОЕКТИРАН НА ОСНОВАНИЕ, ЗАДАНИЕ НА ВЪЗЛОЖИТЕЛА И ЗАСНЕМАНЕ НА МЯСТО.

ПРИ ЗАСНЕМАНЕТО СА ВЗЕТИ ВПРЕДВИД СЪЩЕСТВУВАЩИТЕ ЕЛЕМЕНТИ НА ИЗПЪЛНЕНАТА УЛИЧНАТА ИНФОРМАЦИОННА ИНФРАСТРУКТУРА СЪСТОЯЩА СЕ ОТ СТАРИ И НОВОИЗПЪЛНЕНИ УКАЗАТЕЛНИ ТАБЕЛИ И ИНФОРМАЦИОННИ ТАБЛА ПО УЛИЦИТЕ В СТАРАТА ЧАСТ НА гр.ВЕЛИКО ТЪРНОВО ДО МОМЕНТА И НУЖДАТА ОТ НОВИ ТАКИВА. ЦЕЛТА НА ПРОЕКТА Е ИЗГРАЖДАНЕ НА УКАЗАТЕЛНИ ТАБЕЛИ И ИНФОРМАЦИОННИ ТАБЛА ПО УЛИЦИТЕ В СТАРАТА ЧАСТ НА гр.ВЕЛИКО ТЪРНОВО, ПО ПРЕДВАРИТЕЛНО ИЗГОТВЕНИЯ ПРОЕКТ 2012г ЗА ТАЗИ ЦЕЛ ПО КОЙТО СА ПОСТАВЕНИ ЧАСТ ОТ ТЯХ. ПРИ ТОВА ПОЛОЖЕНИЕ СЕ ПОСТИГА ЕДНА ОТ ПРИОРИТЕТНИТЕ ОБЛАСТИ С ИНФОРМИРАНОСТА НА ГРАЖДАНИТЕ И ПО ТОЧНО ВИЗУАЛНАТА

Този проект е изпълнен с финансовата подкрепа на Оперативна програма "Регионално развитие 2007-2013", съфинансирана от Европейския фонд за регионално развитие. Цялата отговорност за съдържанието на публикацията се носи от ЕТ „НИКЕЛ – Елка Николова“ и при никакви обстоятелства не се счита, че тази публикация отразява официалното становище на Европейския съюз и Управляващия орган.



ЕВРОПЕЙСКИ СЪЮЗ
Европейски фонд
за Регионално развитие



Оперативна програма "Регионално развитие" 2007-2013

www.bgregio.eu

Инвестираме във Вашето бъдеще!

Проектът се финансира от Европейския фонд за
регионално развитие и от държавния бюджет на Република
България

КОМУНИКАЦИЯ , КОЯТО ПОДОБРЯВА ДОСТЪПА ДО ТУРИСТИЧЕСКИ ОБЕКТИ И
АНТРАКЦИИ.

ОБХВАТЪТ НА ПРОЕКТА Е СЛЕДНИТЕ УЛИЦИ В СТАРАТА ЧАСТ:
ул. Независимост, ул. Стефан Стамболов, ул. Велчо Джамджията, ул. Иван Вазов, ул.
Читалишна, ул. Михаил Кефалов , ул. Генерал Гурко, ул. Колю Фичето,
ул. 10-ти февруари, ул. Пролет, ул. Митрополит Пан. Рашев, ул. Александър
Добринов, ул. Ефрем Попхристов, ул. Ефрем Попхристов, ул. Д-р Алберт Лонг,
ул. Крайбрежна, ул. Максим Райкович, ул. Тунел, ул. Йордан Инджето, ул. Христо
Ив. Войводата, ул. Петър Богданов, ул. Шейново, ул. Киро Тулешков,
ул. 8 – ма дружина, ул. Цани Гинчев, ул. Силвестър Пенев, ул. Георги Сава
Раковски, пл. Самоводски пазар, ул. Георги Мамарчев, ул. Поп Матей
Преображенски, ул. Въстаническа, ул. Капитан Дядо Никола, ул. Драгоман,
ул. Медникарска, ул. Кирил и Методий, ул. Поборническа,
ул. П.Р. Славейков,

ПРИ ИЗГОТВЯНЕ НА НОВИТЕ ТАБЕЛИ И ИНФОРМАЦИОННИ ТАБЛА ЩЕ СЕ
ПОЛЗВАТ ДАДЕНИТЕ ПРОЕКТИ ОТ ОБЩИНАТА С ПРИЛОЖЕНИЯТА ЗА НАЧИН
НА ИЗПЪЛНЕНИЕЛ. ФАКТИЧЕСКИ ТОВА Е ПРОДЪЛЖЕНИЕ НА ЗАПОЧНАТИЯ
ПРОЦЕС НА ОБНОВЯВАНЕ ЗАПОЧНАТ ПРЕДИ НЯКОЛКО ГОДИНИ.

ВЪНШНАТА ИНФОРМАЦИОННА ИНФРАСТРУКТУРА Е КАКТО СЛЕДВА

1. УКАЗАТЕЛНИ ТАБЕЛИ ЗА НАИМЕНОВАНИЕ НА УЛИЦИ- МОНТИРАНИ ПО СТЕНИ - ПРИЛОЖЕНИЕ -1:

СТЕННИТЕ ТАБЕЛИ ДАДЕНИ В ПРОЕКТА ИМАТ УНИВЕРСАЛНА ВИЗИЯ
КАТО СЕ РАЗЛИЧАВАТ ПО ШИРОЧИНАТА. РАЗМЕРИТЕ ВАРИРАТ СПОРЕД
ОБЕМА НА ТЕКСТА, КОЙТО ТРЯБВА ДА БЪДЕ ИЗПИСАН ВЪРХУ СЪОТВЕТНАТА
ТАБЕЛА ,КОИТО СА ДАДЕНИ В ПРИЛОЖЕНИЕ-1 (20,40,60 и 80 см.).

2. УКАЗАТЕЛНИ ТАБЕЛИ ЗА НАИМЕНОВАНИЕ НА УЛИЦИ И ПОСОКИТЕ ИМ,ПОСТАВЯНИ НА КРЪСТОВИЩА- ПРИЛОЖЕНИЕ 2.

Този проект е изпълнен с финансовата подкрепа на Оперативна програма "Регионално развитие 2007-2013", съфинансирана от Европейския фонд за регионално развитие. Цялата отговорност за съдържанието на публикацията се носи от ЕТ „НИКЕЛ – Елка Николова“ и при никакви обстоятелства не може да се счита, че тази публикация отразява официалното становище на Европейския съюз и Управляващия орган



ЕВРОПЕЙСКИ СЪЮЗ
Европейски фонд
за Регионално развитие



Оперативна програма "Регионално развитие" 2007-2013

www.bgregio.eu

Инвестираме във Вашето бъдеще!

Проектът се финансира от Европейския фонд за
регионално развитие и от държавния бюджет на Република
България

СВОБОДНИТЕ УКАЗАТЕЛНИ ТАБЕЛИ СЕ РАЗПОЛАГАТ НА ЕДИНИЧНА ОСНОВА И МОГАТ ДА СЕ СЪСТОЯТ ОТ НЯКОЛКО РАЗКЛОНЕНИЯ. СЪЩО КАТО СТЕННИТЕ ТЕЗИ ТАБЕЛИ ИМАТ РАЗЛИЧНА ШИРИНА СПОРЕД ОБЕМА НА ТЕКСТА, КОЙТО ТРЯБВА ДА БЪДЕ ИЗПИСАН ВЪРХУ ТЯХ.

3. ИНФОРМАЦИОННИ ТАБЛА С КАРТИ- ПРИЛОЖЕНИЕ-4

НА ИНФОРМАЦИОННИТЕ ТАБЛА С ТЕКСТ НА НЯКОЛКО ЕЗИКА- СЪОБРАЗЕНИ С ПРОФИЛА НА ТУРИСТИТЕ ПОСЕЩАВАЩИ гр.ВЕЛИКО ТЪРНОВО. ПРЕДЛОЖЕНИТЕ МЕСТА ЗА ПОЛАГАНЕ НА УКАЗАТЕЛНИТЕ ТАБЕЛИ И ИНФОРМАЦИОННИТЕ ТАБЛА СА ПО ГРАДОУСТРОЙСТВЕНИЯ ПЛАН НА гр.ВЕЛИКО ТЪРНОВО И ПОСТАВЯНЕТО ИМ ОТГОВАРЯ НА НУЖДИТЕ ЗА ПОДОБРЯВАНЕ НА КАЧЕСТВОТО ЗА ВИЗУАЛНА КОМУНИКАЦИЯ НА ГРАДА. СТРЕМЕЖЪТ Е ДА СЕ СЪЗДАДЕ ПО ГОЛЯМ КОМФОРТ ЗА ЖИТЕЛИТЕ И ГОСТИТЕ НА ГРАДА ПО ДОСТЪПЕН И ЛЕСЕН НАЧИН.

ВЪЗЛОЖИТЕЛЯТ Е ДЛЪЖЕН ДА СЪГЛАСУВА ПРОЕКТА - СЪС ВСИЧКИ ЗАИНТЕРЕСОВАНИ ВЕДОМСТВА КАТО ТТ И ЕЛ КАБЕЛИ И ДР КОМУНИКАЦИИ С ЦЕЛ ДА НЕ СЕ ЗАСЕГНАТ ПРИ ИЗКОПА ЗА ТАБЕЛИТЕ, И АКО СЕ НАЛОЖИ ДА СЕ УКРЕПЯТ СЪГЛАСНО ИЗИСКВАНИЯТА И ДАДЕНИТЕ ПРЕДПИСАНИЯ.

ПРОЕКТЪТ ПО БЕЗОПАСНОСТ И ЗДРАВЕ И ТОЗИ ЗА СТРОИТЕЛНИТЕ ОТПАДЪЦИ Е ИЗГОТВЕН СЪГЛАСНО ИЗИСКВАНИЯТА.

ПРЕДИ ЗАПОЧВАНЕ НА СТРОИТЕЛСТВОТО ОБЕКТА ДА СЕ СИГНАЛИЗИРА СЪГЛАСНО НАРЕДБА 3/2010 г. И СЪГЛАСУВА С КАТ. СТРИКТНО ДА СЕ СПАЗВАТ НОРМИТЕ ПО ТЪТ.

СЪСТАВИЛ:

[Signature]



/инж.И.Иларионов/

КАМАРА НА ИНЖЕНЕРИТЕ В ИНВЕСТИЦИОННОТО ПРОЕКТИРАНЕ	
Регистрационен № 03281	
КНИП	инж. ЙОРДАН КИРИЛОВ ИЛАРИОНОВ
ТСТС	<i>[Signature]</i> /подпис/
ПЪЛНА ПРОЕКТАНТСКА ПРАВОСПОСОБНОСТ	

ИНВЕСТИСТРОЙ-92" ЕООД, гр.В.Търново

оценяване съответствието на инвестиционните
проекти и строителен надзор

Този проект е изпълнен с финансовата подкрепа на Оперативна програма "Регионално развитие 2007-2013", съфинансирана от Европейския фонд за регионално развитие. Отговорност за съдържанието на публикацията се носи от ЕТ "НИКЕЛ - Елка Николова" и при никакви обстоятелства не може да се счита, че тази публикация отразява официалното становище на Европейския съюз и Управляващия орган

управител
/Ива Минчева-Кържилкова/



ЕВРОПЕЙСКИ СЪЮЗ
Европейски фонд
за регионално развитие



Оперативна програма "Регионално развитие" 2007-2013
www.bgregio.eu



Инвестираме във Вашето бъдеще!

Проектът се финансира от Европейския фонд за регионално развитие
и от държавния бюджет на Република България

РЕКАПИТУЛАЦИЯ

НА УКАЗАТЕЛНИТЕ ТАБЕЛИ И ИНФОРМАЦИОННИТЕ ТАБЛА НА УЛИЦИТЕ ЗА ОБЕКТ 6 "ГРАДСКА СРЕДА В СТАРАТА ГРАДСКА ЧАСТ"

номер по ред	Улица	STR	дълж. на улица	същ. указат. табели	нови указат. табели	същ. указ. таб. на стълб	нови указ. таб. на стълб	същ. информ. табла	нови информ. табла
	на български език	на английски език	м	бр	бр	бр	бр	бр	бр
1	ул. Независимост	Nezavisimost str.	209	1	1				
2	ул. Стефан Стамболов	Stefan Stambolov str.	540	5	0				1
3	ул. Велчо Дзамдзийата	Velcho Dzhamdzhiyata str.	154	0	2	1		1	
4	ул. Иван Вазов	Ivan Vazov str.	353	3	0	1	1	2	1
5	ул. Читалищна	Chitalishtna str.	318	3	1			1	
6	ул. Михаил Кефалов	Mihail Kefalov str.	384	2	1				
7	ул. Генерал Гурко	General Gurko str.	598	5	2		1		2
8	ул. Колю Фичето	Kolyu Ficheto str.	53	0	2				
9	ул. 10-ти февруари	10-ti Fevruari str.	168	2	1				
10	ул. Пролет	Prolet str.	106	0	2				
11	Митрополит Панарет Рашев	Mitropolit Panaret Rashev	165	1	2				
12	ул. Александър Добринов	Aleksandar Dobrinov str.	36		1				
13	ул. Ефрем Попхристов	Efrem Pophrystov str.	37		1				
14	ул. Д-р Алберт Лонг	d-r Albert Long str.	79		1				
15	ул. Крайбрежна	Kraybrezhna str.	170+665		5				
16	ул. Максим Райкович	Maksim Raykovich str.	491		5				
17	ул. Тунел	Tunel str.	108		2				
18	ул. Йордан Инджето	Yordan Indzheto str.	163	1	3				
19	ул. Христо Ив. Войводата	Hristo Iv. Voyvodata str.	272	0	3				
20	ул. Петър Богданов	Petar Bogdanov str.	93	0	2				
21	ул. Шейново	Sheynovo str.	131+75	1	3				
22	ул. Киро Тулешков	Kiro Tuleshkov str.	74	0	2				
23	ул. Осма дружина	Osma Druzhdina str.	145	0	3				
24	ул. Цани Гинчев	Tshani Ginchev str.	148	0	2				
25	ул. Силвестър Пенев	Silvester Penov str.	201	2	1				
26	ул. Георги Сава Раковски	G.S.Rakovski str.	171	2	1				
27	пл. Самоводски пазар	Samovodski Pazar sq.	1460m2	2	0		1		1
28	ул. Георги Мамарчев	Georgi Mamarchev str.	86	0	2		1		
29	ул. Поп Матей Преображенски	Pop Matey Preobrazhenski str.	98	2	0				
30	ул. Въстаническа	Vastanicheska str.	295+37	5	0	1	1		1
31	ул. Капитан Дядо Никола	Kapitan Dyado Nikola str.	63	0	2				
32	ул. Драгоман	Dragoman str.	336		3				
33	ул. Медникарска	Mednikarska str.	316		2				
34	ул. Кирил и Методий	Kiril i Metodiy str.	412+33		6		1		1
35	ул. Поборническа	Pobornicheska str.	515		9				
36	ул. П.Р. Славейков	P.R.Slaveykov str.	151+62+						
			36		6		1		1
бр.			37	77	3	7	4	8	



ПРОЕКТАНТ:/инж. Й. Иларионов/



Този проект е изпълнен с финансовата подкрепа на Оперативна програма "Регионално развитие 2007-2013", съфинансирана от Европейския фонд за регионално развитие. Цялата отговорност за съдържанието на публикацията се носи от ЕТ „НИКЕЛ – Елка Николова“ и при никакви обстоятелства не може да се счита, че тази публикация отразява официалното становище на Европейския съюз и Управляващия орган



ЕВРОПЕЙСКИ СЪЮЗ
Европейски фонд
за регионално развитие



Оперативна програма "Регионално развитие" 2007-2013

www.bgregio.eu

Инвестираме във Вашето бъдеще!

Проектът се финансира от Европейския фонд за регионално развитие и от държавния бюджет на Република България



РЕКАПИТУЛАЦИЯ НА УКАЗАТЕЛНИТЕ ТАБЕЛИ НА СЪЛЪБ

ПО УЛИЦИТЕ ЗА ОБЕКТ 6 "ГРАДСКА СРЕДА В СТАРАТА ГРАДСКА ЧАСТ"

номер п/т рекап.	Улица	STR	дълж. на улица	нови указ. таб. на сълб	брой табели	съдържание текст по табелите	съдържание текст по табелите
	на български език	на английски език	м	бр	бр	на български език	на английски език
4	ул. Иван Вазов	Ivan Vazov str.	353	1	3	Център	Tsentar
						Царевец	Tsarevets sq.
						Музей	Muzeum
7	ул. Генерал Гурко	General Gurko str.	598	1	3	Център	Tsentar
						ул. Генерал Гурко	General Gurko str.
						ул. Максим Райкович	Maksim Raykovich str.
27	пл. Самоводски пазар	Samovodski Pazar sq.	1460m2	1	5	кв. Варуша	Varusha Quarter
						Екопатека преображенски м-р	Ekopateka Preobrazhenski m-r
						Център	Tsentar
						Музей "Емилиан Станев"	Emilian Stanev Muzeum
						Царевец	Tsarevets sq.
28	ул. Георги Мамарчев	Georgi Mamarchev str.	86	1	3	Царевец	Tsarevets sq.
						Център	Tsentar
						Пл. Самоводски пазар	Samovodski Pazar sq.
30	ул. Въстаническа	Vastanicheska str.	295+37	1	3	Екопатека преображенски м-р	Ekopateka Preobrazhenski m-r
						Център	Tsentar
						Пл. Самоводски пазар	Samovodski Pazar sq.



ЕВРОПЕЙСКИ СЪЮЗ
Европейски фонд
за регионално развитие



Оперативна програма "Регионално развитие" 2007-2013
www.bgregio.eu



Инвестираме във Вашето бъдеще!

Проектът се финансира от Европейския фонд за регионално развитие и от държавния бюджет на Република България

номер п/п рекап.	Улица	STR	дълж. на улица	нови указ. таб. на стълб	брой табели	съдържание текст по табелите	съдържание текст по табелите
	на български език	на английски език	м	бр	бр	на български език	на английски език
34	ул. Кирил и Методий	Kiril i Metodiy str.	412+33	1	3	Център	Tsentar
						Храм "св.Кирил и Методий"	St. Kiril i Metodiy church
						Екопатека преображенски м-р	Ekopateka Preobrazhenski m-r
36	ул. П.Р. Славейков	P.R.Slaveykov str.	36	1	3	Център	Tsentar
						Царевец	Tsarevets sq.
						Пл. Самоводски пазар	Samovodski Pazar sq.

ОБЩО:

7 23 БР.



ПРОЕКТАНТ...../инж.И.Иларионов/

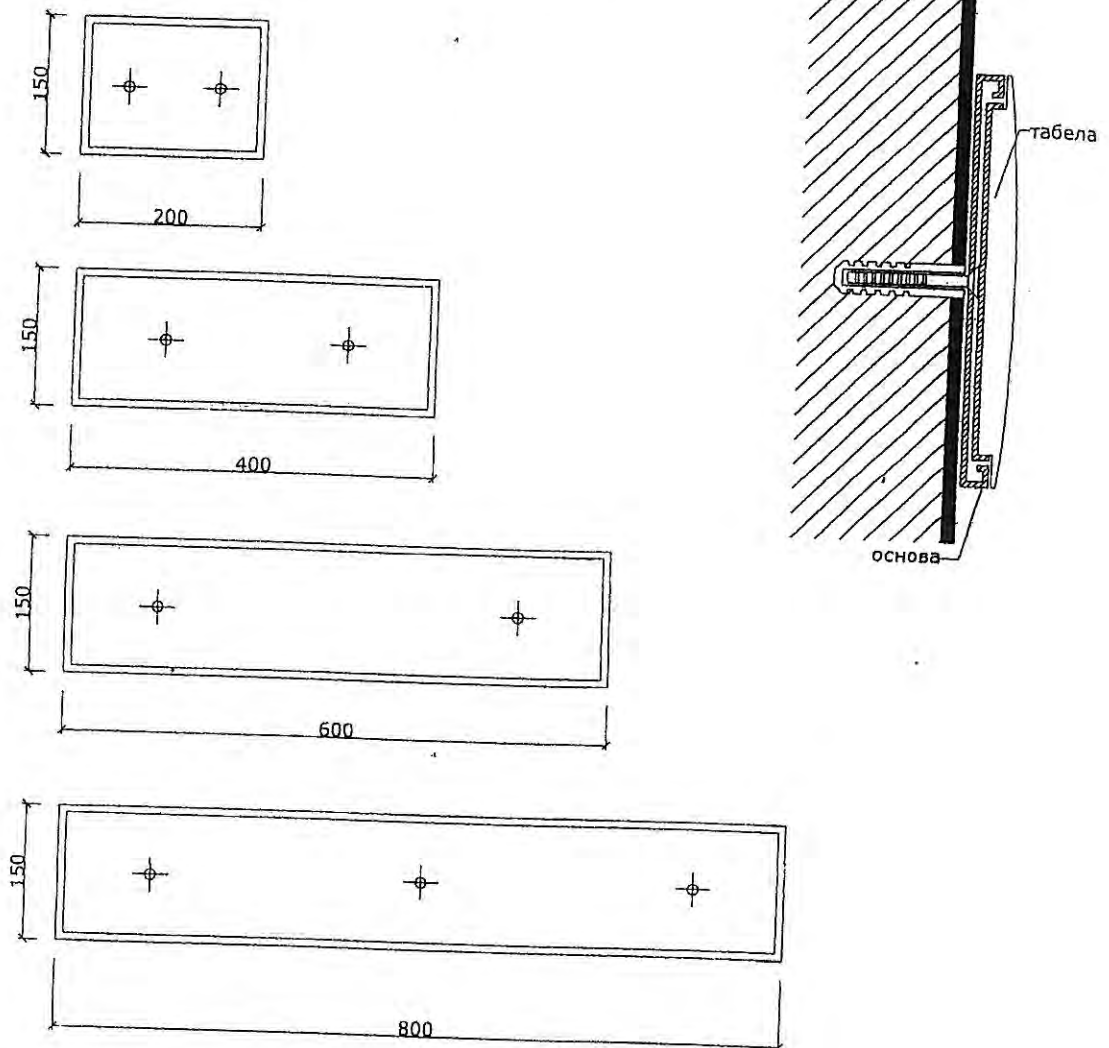


Този проект е изпълнен с финансовата подкрепа на Оперативна програма "Регионално развитие 2007-2013", съфинансирана от Европейския фонд за регионално развитие. Цялата отговорност за съдържанието на публикацията се носи от ЕТ "НИКЕЛ - Елка Николова" и при никакви обстоятелства не може да се счита, че тази публикация отразява официалното становище на Европейския съюз и Управляващия орган

Българска азбука	Латинска версия	Българска азбука	Латинска версия
А, а	A, a	Т, т	T, t
Б, б	B, b	У, у	U, u
В, в	V, v	Ф, ф	F, f
Г, г	G, g	Х, х	H, h
Д, д	D, d	Ц, ц	Ts, ts
Е, е	E, e	Ч, ч	Ch, ch
Ж, ж	Zh, zh	Ш, ш	Sh, sh
З, з	Z, z	Щ, щ	Sht, sht
И, и	I, i	Ъ, ъ	A, a
Й, й	Y, y	Ь, ь	Y, y
К, к	K, k	Ю, ю	Yu, yu
Л, л	L, l	Я, я	Ya, ya
М, м	M, m	Буквени съчетания	
Н, н	N, n	дж	dzh
О, о	O, o	ьо	yo
П, п	P, p	йо	yo
Р, р	R, r	“ия” в края на думата	ia
С, с	S, s		

1. Указателни табели за наименования на улици

ПРИЛОЖЕНИЕ 1



НАИМЕНОВАНИЕ С ТЕКСТ НА ДВА ЕЗИКА – БЪЛГАРСКИ И АНГЛИЙСКИ

Схема за монтаж на табели,
прикрепени към стена

Първоначално се дюбелира
основата на табелата с брой на
дюбелите съобразно дължината ѝ.
Самата табела се закрепя с клипс
система за основата.





ПРИЛОЖЕНИЕ-1а

УКАЗАТЕЛНА ТАБЕЛА ЗА НАИМЕНОВАНИЕ НА УЛИЦА

Дължината на табелата се определя съобразно големината на текста
по приложение 1 - 20-400-600 и 800 мм

ОБЩИНА ВЕЛИКО ТЪРНОВО

ОБЩИНСКИ СЪВЕТ

Ген. архитект

04-12-2015

КАМАРА НА ИНЖЕНЕРИТЕ В ИНВЕСТИЦИОННОТО ПРОЕКТИРАНЕ	
Регистрационен № 03281	инж. ЙОРДАН КИРИЛОВ ИЛАРИОНОВ
КНИП	ТСТС
ПЕЛНА ПРОЕКТАНТСКА ПРАВОСПОСОБНОСТ	



ОБЩИНА ВЕЛИКО ТЪРНОВО

ОБЩИНСКИ СЪВЕТ

Главен архитект

Дата 04-12-2015

ПРИЛОЖЕНИЕ-2

УКАЗАТЕЛНИ ТАБЕЛИ ЗА НАИМЕНОВАНИЕ НА УЛИЦИ-НА КРЪСТОВИЩА





ИНФОРМАЦИОННО ТАБЛО- ПРИЛОЖЕНИЕ 4

ОБЩИНА ВЕЛИКО ТЪРНОВО

ПОДПИСАВАМ

ЗАСЕД

СЕКСТ:

04-12-2015

КАМАРА НА ИНЖЕНЕРИТЕ В
ИНВЕСТИЦИОННОТО ПРОЕКТИРАНЕ

Регистрационен № 03281



инж. ЙОРДАН
КИРИЛОВ ИЛАРИОНОВ

ТСТС

[Signature]
/подпис/

ПОДПИСА ПРОЕКТАНТСКА ПРАВОСОБОБНОСТ

