



ЕВРОПЕЙСКИ СЪЮЗ  
Европейски фонд  
за регионално развитие



Оперативна програма "Регионално развитие" 2007-2013

[www.bgregion.eu](http://www.bgregion.eu)

Инвестираме във Вашето бъдеще!

Проектът се финансира от Европейския фонд за регионално развитие и от държавния бюджет на Република България

НИКИФОРОВ СТУДИО ЕООД

София 1421, ул. Милевска планина 16

Тел/факс 02 865 43 18 e-mail: milanikiforova@abv.bg



## ИНВЕСТИЦИОНЕН ПРОЕКТ ЗА:

Изготвяне на инвестиционни проекти по проект: „Подготовка на инвестиционни проекти в град Велико Търново за следващия програмен период“, който се осъществява с финансовата подкрепа на Оперативна програма "Регионално развитие" 2007-2013 г., по обособени позиции.

ОБОСОБЕНА ПОЗИЦИЯ N1 " Подготовка на инвестиционни проекти за обект 1 „Градска среда в ж.к. „Чолаковци" и обект 2 „Пешеходна алея между жк „Чолаковци" и жк „Бузлуджа"

ОБЕКТ 2: ПЕШЕХОДНА АЛЕЯ МЕЖДУ ЖК „ЧОЛАКОВЦИ" И ЖК „БУЗЛУДЖА"

ЧАСТ: ГЕОДЕЗИЯ

ФАЗА: РАБОТЕН ПРОЕКТ

ДАТА: МАЙ 2015

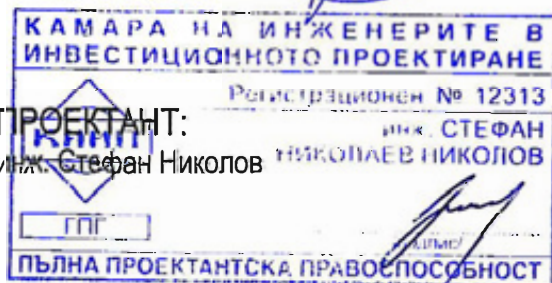
ВЪЗЛОЖИТЕЛ:

Община Велико Търново



ПРОЕКТАНТ:

инж. Стефан Николов



УПРАВИТЕЛ:

проф. Иван Никифоров ДАН

СЪГЛАСУВАЛИ ПРОЕКТАНТИ:

Архитектура:

арх. М. Никифорова:

Констр.: инж. Н. Николов:

Геология: инж. Ст. Станев

Паркоустр: л. арх. В. Рангелов:

ЕЛ.: инж. М. Даракчиев:

ПБ: инж. Ц. Цанев:

Този проект е изпълнен с финансовата подкрепа на Оперативна програма "Регионално развитие 2007-2013", съфинансирана от Европейския фонд за регионално развитие. Цялата отговорност за съдържанието на публикацията се носи от „Никифоров Студио“ ЕООД и при никакви обстоятелства не се счита, че тази публикация отразява официалното становище на Европейския съюз и Управляващия орган



# УДОСТОВЕРЕНИЕ

ЗА ПЪЛНА ПРОЕКТАНТСКА ПРАВОСПОСОБНОСТ

Регистрационен номер № 12313

Важи за 2015 година

**ИНЖ. СТЕФАН НИКОЛАЕВ НИКОЛОВ**

ОБРАЗОВАТЕЛНО-КВАЛИФИКАЦИОННА СТЕПЕН  
**МАГИСТЪР**

ПРОФЕСИОНАЛНА КВАЛИФИКАЦИЯ

**ИНЖЕНЕР - ГЕОДЕЗИСТ**

включен в регистъра на КИИП за лицата с пълна проектантска правоспособност  
с протоколно решение на УС на КИИП 65/26.02.2010 г. по части:

ГЕОДЕЗИЯ, ПРИЛОЖНА ГЕОДЕЗИЯ, ВЕРТИКАЛНО ПЛАНИРАНЕ, ТРАСИРОВЪЧНИ  
ПРОЕКТИ И ПЛАНОВЕ, ПЛАНОВЕ ЗА РЕГУЛАЦИЯ

Председател на РК

инж. С. Кирова



Председател на УС на КИИП

инж. Ст. Кинаров

Председател на КР

инж. И. Каралеев



**BULSTRAD**

VIENNA INSURANCE GROUP

**ЗАСТРАХОВАТЕЛЕН СЕРТИФИКАТ № 01**

към типов договор за застраховка "Професионална отговорност в  
проектирането и строителството"  
№ 3407150510000008

Застрахователно акционерно дружество "Булстрад Виена Иншурънс Груп", със седалище и адрес на управление - 1000 София, пл. "Позитано" № 5, регистрирано по ф.д. № 2710/92г., с разрешение за извършване на застрахователна дейност № 11/16.07.1998 год., в потвърждение на горепосочената полица, удостоверяваме следното:

Застрахован:	"КАДПРОЕКТИ" ЕООД
Адрес на застрахования:	Гр. Велико Търново, ул. „Цар Подор Светослав“ № 59
Вид дейност:	Проектиране, изработване на кадастрални карти и имотни регистри, геодезически дейности в проектирането и строителството.
Срок	от 00:00 ч. на 01.06.2015 г. до 23:59 ч. на 31.05.2016 г.
Застрахован обект:	Професионална отговорност на правоспособно лице по кадастър, геодезия и картография по Закон за кадастър и имотния регистър, съгл. чл. 20 ал. 3 (ЗКИР) и геодезически дейности в проектирането и строителството
Лимити на отговорност:	
едно събитие	25 000.00 лв /Двадесет и пет хиляди лв./
в агрегат	50 000.00 лв /Петдесет хиляди лева/
Самоучастие:	10 % от всяка щета

Дата, 28 май 2015 г.

От името на ЗАД "Булстрад Виена Иншурънс Груп":

BULSTRAD  
VIENNA INSURANCE GROUP  
0510



ЕВРОПЕЙСКИ СЪЮЗ  
Европейски фонд  
за Регионално развитие



Оперативна програма "Регионално развитие" 2007-2013

[www.bgregion.eu](http://www.bgregion.eu)

Инвестираме във Вашето бъдеще!

Проектът се финансира от Европейския фонд за регионално развитие и от държавния бюджет на Република България

## СЪДЪРЖАНИЕ

- ЧЕЛЕН ЛИСТ
- УДОСТОВЕРЕНИЕ ЗА ПЪЛНА ПРОЕКТАНТСКА ПРАВОСПОСОБНОСТ
- СЪДЪРЖАНИЕ
- ОБЯСНИТЕЛНА ЗАПИСКА
- СПИСЪК ЧЕРТЕЖИ

## СИТУАЦИЯ

М 1:2000

- |      |   |         |
|------|---|---------|
| • 1. | ГЕОДЕЗИЧЕСКА СНИМКА (части – 1;2;3;4)   | М 1:200 |
| • 2. | ВЕРТИКАЛНА ПЛАНИРОВКА (части – 1;2;3;4) | М 1:200 |
| • 3. | ТРАСИРОВЪЧЕН ПЛАН (части – 1;2;3;4)     | М 1:200 |
| • 4. | КАРТОГРАМА НА ЗЕМНИТЕ МАСИ ПО КВАДРАТИ  | М 1:250 |



ЕВРОПЕЙСКИ СЪЮЗ  
Европейски фонд  
за Регионално развитие



Оперативна програма "Регионално развитие" 2007-2013

[www.bgregio.eu](http://www.bgregio.eu)

Инвестираме във Вашето бъдеще!

Проектът се финансира от Европейския фонд за регионално развитие и от държавния бюджет на Република България

## ИНВЕСТИЦИОНЕН ПРОЕКТ ЗА:

Изготвяне на инвестиционни проекти по проект: „Подготовка на инвестиционни проекти в град Велико Търново за следващия програмен период”, който се осъществява с финансовата подкрепа на Оперативна програма "Регионално развитие" 2007-2013 г., по обособени позиции.

ОБОСОБЕНА ПОЗИЦИЯ N1 " Подготовка на инвестиционни проекти за обект 1 „ Градска среда в ж.к. „Чолаковци" и обект 2 „ Пешеходна алея между жк „Чолаковци" и жк „Бузлуджа"

ОБЕКТ 2: ПЕШЕХОДНА АЛЕЯ МЕЖДУ ЖК „ЧОЛАКОВЦИ" И ЖК „БУЗЛУДЖА"

## ОБЯСНИТЕЛНА ЗАПИСКА

**ВЪЗЛОЖИТЕЛ:** Об щина Велико Търново

**ФАЗА:** РАБОТЕН ПРОЕКТ

**ЧАСТ:** ГЕОДЕЗИЯ

### 1. Ситуация.

Този проект е изпълнен с финансовата подкрепа на Оперативна програма "Регионално развитие 2007-2013", съфинансирана от Европейския фонд за регионално развитие. Цялата отговорност за съдържанието на публикацията се носи от „Никифоров Студио" ЕООД и при никакви обстоятелства не се счита, че тази публикация отразява официалното становище на Европейския съюз и Управляващия орган



ЕВРОПЕЙСКИ СЪЮЗ  
Европейски фонд  
за Регионално развитие



Оперативна програма "Регионално развитие" 2007-2013

[www.bgregio.eu](http://www.bgregio.eu)

Инвестираме във Вашето бъдеще!

Проектът се финансира от Европейския фонд за регионално развитие и от държавния бюджет на Република България

Обектът на проектиране представлява пешеходна връзка между кварталите „Бузлуджа“ и „Чолаковци“ в гр. Велико Търново с дължина 575м. Към настоящия момент 351м от нея имат настилка от бетонови плочи, които подлежат на рехабилитация, а останалите 224м са настлани с чакъл. В проектната документация обекта е разделен на 4(четири) части.

## 2. Геодезическа снимка.

На **чертеж №1** е отразена геодезическата снимка на терена, обект на проектирането. Показани са теренни хоризонтали, сечението между които е 0.1м. Заснети са също съществуващите елементи на ситуацията: шахти, осветителни тела, дървета, както и 2 изградени и подлежащи на ремонт чешми.

## 3. Вертикална планировка.

Вертикалната планировка **чертеж №2** моделира терена с оглед на осигуряване на оптимални условия за строителство на новопроектираните обекти съобразно архитектурното решение. В частта вертикална планировка се дава аналитично решение за избора на проектното ниво на обектите и отводняването на терена около тях.

Съгласно архитектурните проекти се предвижда рехабилитация на съществуваща алея между кв. „Бузлуджа“ и кв. „Чолаковци“.

С проекта за вертикално планиране са определени проектните коти на новопроектираните обекти и наклоните на трайната настилка в района така, че изкопните и насипни работи да се намалят до минимум.

Повърхностните води, с подходящи наклони са насочени към посочените отводнителни решетки или на места към свободните площи. Проектните хоризонтали са дадени с червен цвят, като сечението между тях е 10 см.

## 4. Трасировъчен план.



ЕВРОПЕЙСКИ СЪЮЗ  
Европейски фонд  
за Регионално развитие



Оперативна програма "Регионално развитие" 2007-2013

[www.bgregio.eu](http://www.bgregio.eu)

Инвестираме във Вашето бъдеще!

Проектът се финансира от Европейския фонд за регионално развитие и от държавния бюджет на Република България

На приложения **чертеж №3** е дадена номерация от точки избрани на характерни места от новопроектираните обекти. В приложение са дадени координатите на същите точки в координатна система 1970 г., както и на операционни точки **pt1494** и **pt1495** – от РГО на гр.Велико Търново, от които следва да се извърши трасирането. Координатите на работните точки са следните:

№	X	Y	H
1494	4668575.030	9452240.640	154.748
1495	4668551.860	9452279.660	150.864

## 5. Картограма на земните маси по квадрати.

За изработването на картограмата на земните маси е използван специализиран геодезически софтуер.

Обследвания район е разделен на мрежа от квадрати с размери 1м./1м.. Във всеки един е показан обемът земни работи в м<sup>3</sup>.

На **чертеж №4** е показана картограмата на земните маси и количествената сметка на обемите земни работи. Тъй като, количествата са незначително малки на чертежа са отразени само тия участъци от алеята, в които земните работи са по-значими, а именно в часта от алеята, която е насапана с чакъл.

### КОЛИЧЕСТВЕНА СМЕТКА:

площ в изкоп: **740 м<sup>2</sup>**  
площ в насип: **281 м<sup>2</sup>**  
обем изкопи: **133 м<sup>3</sup>**

Този проект е изпълнен с финансовата подкрепа на Оперативна програма "Регионално развитие 2007-2013", съфинансирана от Европейския фонд за регионално развитие. Цялата отговорност за съдържанието на публикацията се носи от „Никифоров Студио“ ЕООД и при никакви обстоятелства не се счита, че тази публикация отразява официалното становище на Европейския съюз и Управляващия орган



ЕВРОПЕЙСКИ СЪЮЗ  
Европейски фонд  
за Регионално развитие



Оперативна програма "Регионално развитие" 2007-2013

[www.bgregio.eu](http://www.bgregio.eu)

Инвестираме във Вашето бъдеще!

Проектът се финансира от Европейския фонд за регионално развитие и от държавния бюджет на Република България

обем насипи: 10,9 м3

гр. Велико Търново  
05.2015Г..

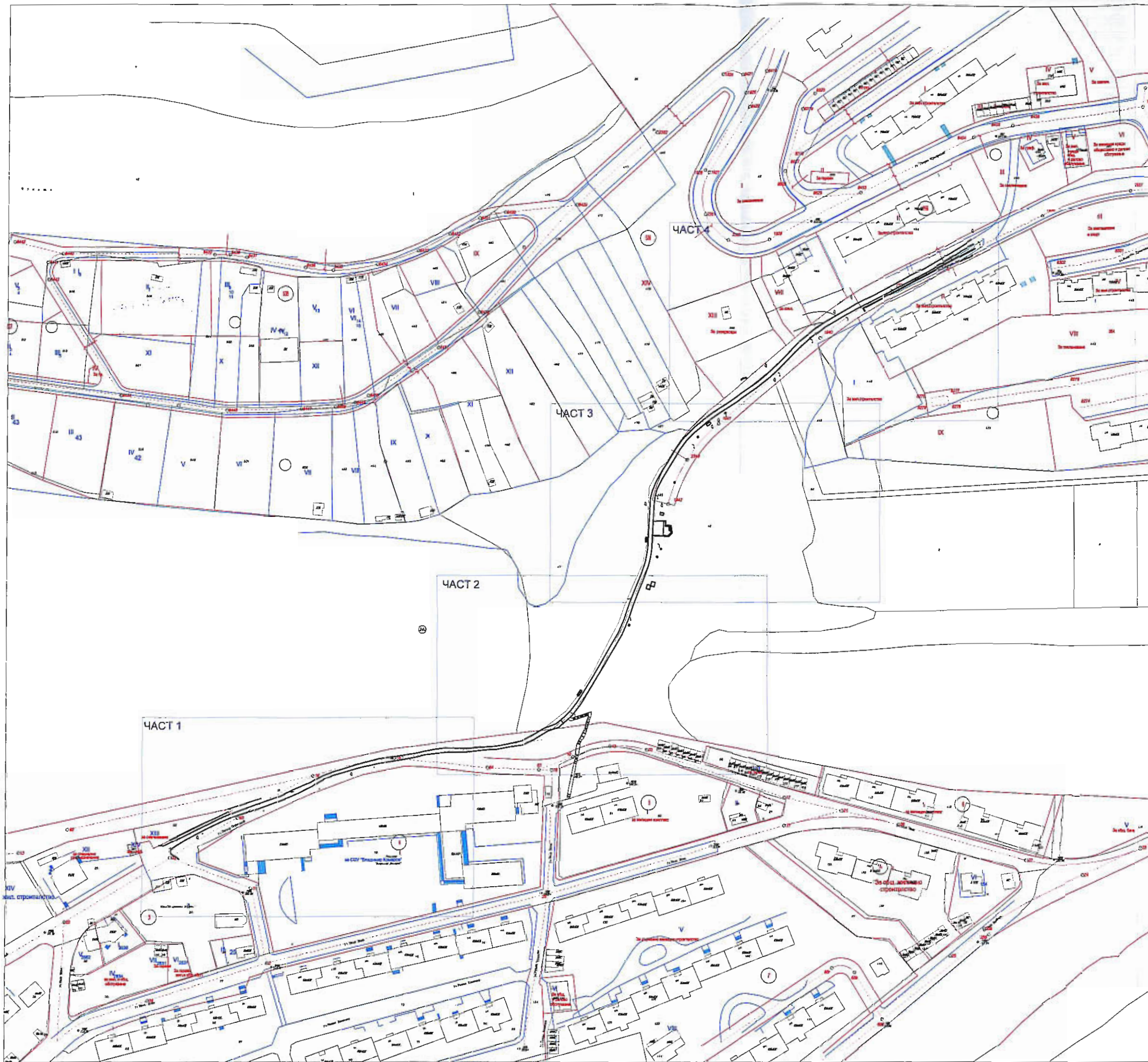
Съставил:

/инж. Стефан Николов/



Този проект е изпълнен с финансовата подкрепа на Оперативна програма "Регионално развитие 2007-2013", съфинансирана от Европейския фонд за регионално развитие. Цялата отговорност за съдържанието на публикацията се носи от „Никифоров Студио“ ЕООД и при никакви обстоятелства не се счита, че тази публикация отразява официалното становище на Европейския съюз и Управляващия орган





ОБЩИНА ВЕЛИКО ТЪРНОВО

ОДОБРЯВАМ

Главен архитект:

Дата: 02-10-2015  
Инвеститор: 92-0001 гр. Велико

оценяване съответствието на инвестиционните  
проекти и строителен надзор

Удостоверение № 0431/01.08.2015 г.

дата: 2015 г. подпис: [Signature]

управител: [Signature]  
/Ива Милчева-Кържикова/

КАМАРА НА ИНЖЕНЕРИТЕ В  
ИНВЕСТИЦИОННОТО ПРОЕКТИРАНЕ

Регист. номер № 12313

КИИП

инж. СТЕФАН  
ПАВЛОВ НИКОЛОВ

ПГ

ПЪЛНА ПРОЕКТАНТСКА ПРАВОСПОСОБНОСТ



Европейски съюз  
Европейски фонд  
за регионално развитие



Оперативна програма "Регионално развитие" 2007-2013

www.bgregio.eu

Инвестиране във Вашето бъдеще!

Проектът се финансира от Европейския фонд за регионално развитие и от  
държавния бюджет на Република България



ОПРР

СЪГЛАСУВАЛИ ПРОЕКТАНТИ

АРХИТЕКТУРА	арх. Мила Никифорова	ПОДПИС
КОНСТРУКЦИИ	инж. Николай Николов	
ПАРКОУСТРОЙСТВО	л.арх. Веселин Рангелов	
ЕЛЕКТРО	инж. Младен Даракчиев	
ПОЖАРОБЕЗОП.	инж. Цани Цанев	
ГЕОЛОГИЯ	инж. Станимир Станев	

ПРОЕКТАНТИ

ГЕОДЕЗИЯ	инж. Стефан Николов	ПОДПИС
----------	---------------------	--------

ВЪЗЛОЖИТЕЛ ОБЩИНА ВЕЛИКО ТЪРНОВО

ОБЕКТ Изготвяне на инвестиционни проекти  
по проект: "Подготовка на инвестиционни  
проекти в гр. Велико Търново за следващия  
програмнен период", който се осъществява с  
финансовата подкрепа на Оперативна прог.  
"Регионално Развитие" 2007-2013г.

ДОГОВОР No.  
BG161P0001/  
5-02/2012/  
022-U-07

ОБОСОБЕНА ПОЗИЦИЯ 1

ДАТА:

ОБЕКТ 2 ПЕШЕХОДНА АЛЕЯ МЕЖДУ  
ЖК ЧОЛАНОВЦИ И ЖК БУЗЛУДЖА

05.2015 г.

Част No СИТУАЦИЯ

ФАЗА: РП

УПРАВИТЕЛ арх. Иван Никифоров


НИКИФОРОВ СТУДИО ЕООД

NIKIFOROV  
architecture stb.

1421София България, ул. Милевска планина 16  
тел: +359 899 191 650, Тел./факс: (359 2) 865 49 10  
e-mail: mlani@nikiforova.com

Този проект е изпълнен с финансовата подкрепа на Оперативна програма "Регионално развитие" 2007-2013, съфинансирана от Европейския фонд за регионално развитие. Цялата отговорност за съдържанието на публикацията се носи от "Никифоров Студио" ЕООД и при никакви обстоятелства не се счита, че този документ отразява официалното становище на Европейския съюз и Управляващия орган.







### ЧАСТ 3

ЧАСТ 1

ИНВЕСТИСТРОЙ-92" ЕООД, гр.В.Търново  
оценяване съответствието на инвестиционните  
проекти и строителен надзор  
Удостоверение №ПК-043/01.06.2015 г.  
дата: 22.06.2015 г. подпис: *[подпис]*  
инж. *[подпис]*  
инженер:  
Ива Минчева-Тържилова/

КАМАРА НА ИНЖЕНЕРИТЕ В  
ИНВЕСТИЦИОННОТО ПРОЕКТИРАНЕ

Регистрационен № 12313

ИНЖ. СТЕФАН  
КОЛАНОВ НИКОЛОВ

КНИП

ГП

ПЪЛНА ПРОЕКТАНТСКА ПРАВОСПОСОБНОСТ

ОБЩИНА ВЕЛИКО ТЪРНОВО  
ОДОБРЯВА

Главен архитект:   
Дата: 02.10.2015

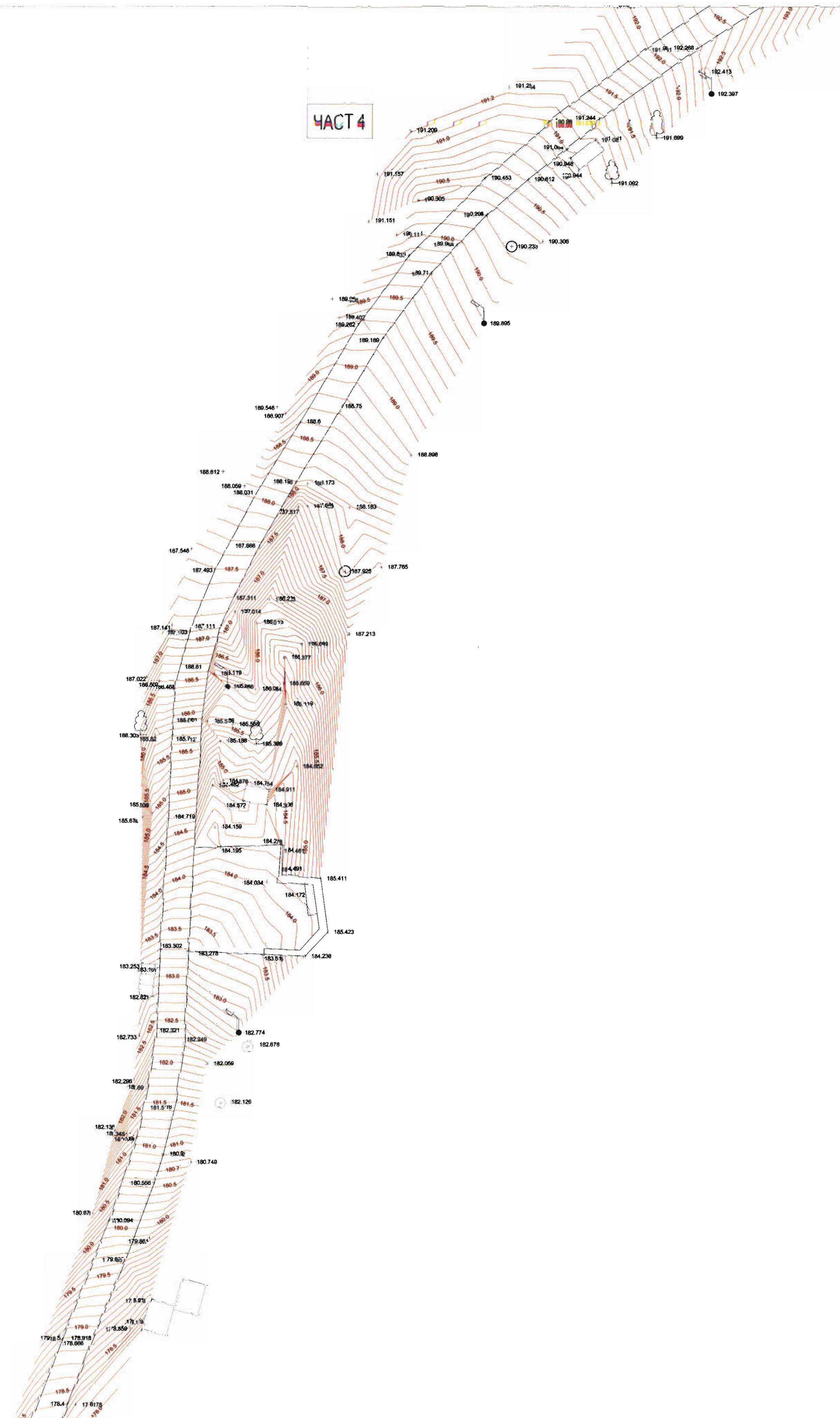
СЪГЛАСУВАЛИ ПРОЕКТАНТИ		ПОДПИС
АРХИТЕКТУРА	док. Мира Немецкова	
КОНСТРУКЦИИ	инж. Насеян Немецков	
ПАРКОВОСТРОИТВО	пл.д-р. Веселин Рачков	
ЕЛЕКТРО	инж. Милан Димитров	
ТОПЛОТЕХНИКА	инж. Цветан Кочев	
ГЕОЛОГИЯ	инж. Стефан Станев	
ПРОЕКТАНТИ		ПОДПИС
ГЕОДЕЗИЯ	инж. Стефан Немецков	
ВЪЗЛОЖИТЕЛ		ОБЩИНА БЕРОВО ТИТЛОВО
<p>Обект Изграждане на инженерно-технически обект за проектиране на инженерно-технически обект за проектиране, който се осъществява с помощта на средства на Община Берово, Титлово, в изпълнение на Решение №2077/2015 г. на Общинския съвет на Община Берово</p>		<p>№ 1009/РМ No. 05/14/РМ001/15 05/14/2015 DATA: 05-14-07</p>
ОСОБОБЩЕНА ПОЗИЦИЯ 1		DATA: 05-14-07
ОБЩЕСТВО		05.05.15 г.
Част 2		№ 05.05.15 г.
ЖЕЛЪЗНОПОЛИСНА АГЕНЦИЯ МЕХО		
ЖЕЛЪЗНОПОЛИСНА АГЕНЦИЯ МЕХО		
Част № 2		
Чертеж № 1		
УПРАВЛЕНИЕ		инж. Мира Немецкова
		М 1:200

**НИКИФОРОВ СТУДИО БООН**  
**NIKIFOROV**  
STUDIO BOON  
1421/80888 (Бухарин, ул. Мухоморова, дом 16)  
т. +550 808 131 160; ф. +550 808 056 00 (BOON)  
e-mail: nikiforovstudio@yandex.ru

Тысячи работ в стиле и в жанрах, которые собраны на официальном сайте "Никифоров Студио" размещены 2007-2017гг. Фотографии и видео работ созданы на заказ и являются собственностью студио. Все материалы опубликованы на сайте и в социальных сетях "Никифоров Студио" (BOON) и при их размещении обязательна ссылка на сайт, а также упоминание студио. Любое использование материалов без разрешения студио является нарушением авторских прав и влечет уголовную ответственность.

## ЧАСТ 2






## ЧАСТ 2

[illegible]





ИНВЕСТИЦИОННО-СТРОИТЕЛЕН ПРОЕКТ

ОДОБРЯВАМ

Главен архитект

Дата: 07.06.2015 г.

инж. Стефан Николов

РЕГИСТРАЦИЯ

РЕГИСТРАЦИОНЕН № 12313

инж. СТЕФАН НИКОЛАЕВ НИКОЛОВ

ПЪЛНА ПРОЕКТАНТСКА ОТГОВОРНОСТ

СЪГЛАСУВАЛИ ПРОЕКТАНТИ	ПОДПИС
АРХИТЕКТУРА	арх. Миле Николов
КОНСТРУКЦИИ	инж. Николай Николов
ПАРКОВОУСТРОЙСТВО	пл.арх. Веселин Рачков
ЕЛЕКТРО	инж. Младен Дарачков
ПОЖАРОБЕЗОП.	инж. Цвета Цвета
ГЕОЛОГИЯ	инж. Стефан Стефан
ПРОЕКТАНТИ	
ГЕОДЕЗИЯ	
ВЪЗЛОЖИТЕЛ	ОБЩИНА ВЕЛИКО ТЪРНОВО
ОБЕКТ	Изготвяне на инвестиционен проект по проект "Подготовка на инвестиционен проект и п. Схема Търново за споделяне програмния период", който се осъществява с финансовата подкрепа на Европейския съюз. "Република България" 2007-2013.
ОСОБЕНА ПОЗИЦИЯ	1
ОБЕКТ 2	ТЕШЕХОВИНА АЛЕЯ МЕЖДУ ЖК ЧОЛКОВИЦИ И ЖК БУЗДЖИКА
Част № 4	ГЕОДЕЗИЧЕСКА СНИМКА
Чертеш 1	М 1:200
УПРАВИТЕЛ	арх. Миле Николов

НИКОЛОВ СТУДИО

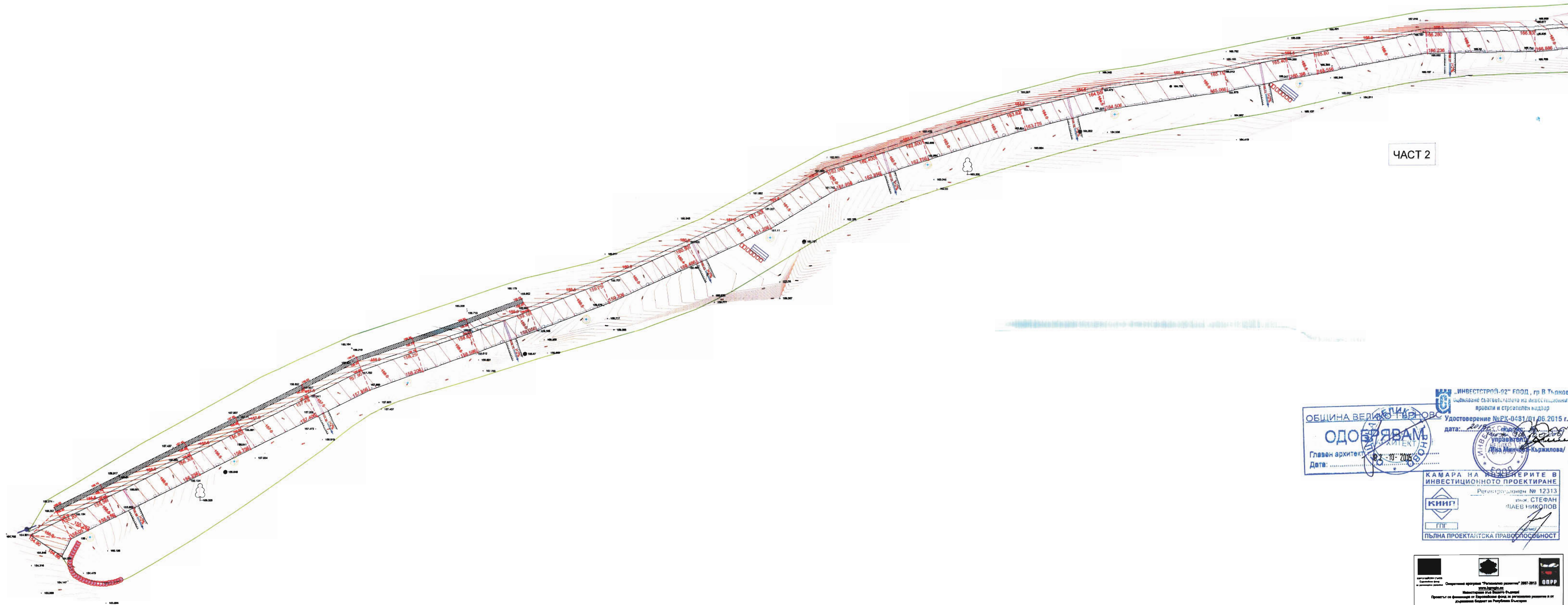
НИКОЛОВ

14210 София (България), ул. Миле Николов № 14

Тел: +359 898 141 600, Тел-факс: +359 2 865 43 14

Е-мил: nikolovstudio@abv.bg





ОБЩИНА ВЕЛИКО ТЪРНЕВО

Удостоверение №РК-0481/01.06.2015 г.

ОДОБРЯВАМ

Главен архитект

Дата: 08.10.2015

КАМАРА НА ИНЖЕНЕРИТЕ В ИНВЕСТИЦИОННОТО ПРОЕКТИРАНЕ

Регистрационен № 12313

инж. СТЕФАН

ИВАНОВ

ПЪЛНА ПРОЕКТАНТСКА ПРАВОСПОСОБНОСТ

СЪСТАВЯЛИ ПРОЕКТАНТИ

АРХИТЕКТУРА	арх. Мелх. Иванова	ПОДПИС
КОНСТРУКЦИИ	инж. Николай Николов	
ПАРКОУСТРОЙСТВО	л.арх. Веселин Рачков	
ЕЛЕКТРО	инж. Младен Дарачев	
ПОЖАРОБЕЗОП.	инж. Целин Целин	
ГЕОЛОГИЯ	инж. Станислав Станислав	

ПРОЕКТАНТИ

ГЕОДЕЗИЯ	инж. Стефан Николов	ПОДПИС
----------	---------------------	--------

ВЪЗЛОЖИТЕЛ

ОБЩИНА ВЕЛИКО ТЪРНЕВО

ОБЕКТ

Изготвяне на инвестиционен проект по проект "Подготовка на инвестиционен проект в гр. Велико Търново за изграждане на парковане, който се изпълнява с финансовата подкрепа на Европейския съюз по линията "Развитие на регионите" 2007-2013

ОБОСОБЕНА ПОЗИЦИЯ 1

ОБЕКТ 2 ПЕШЕХОДНА АЛЕН МЕЖДУ ЖУЛИНОВИЦИ И ЖУЛИНОВИЦИ

Част № 1

Чертж. 2

УПРАВИТЕЛ

арх. Иван Иванова

НИКИФОРОВ СТУДИО ЕООД

НИКИФОРОВ

1421 София, България, ул. "Младост" 19

телефон: 0035 898 181 660, факс: 0035 898 43 18

е-мейл: nikiforov@nikiforov.com

Този проект е изготвен в съответствие с финансовите средства на Европейския съюз по линията "Развитие на регионите" 2007-2013, съфинансиран от Европейския съюз по линията "Развитие на регионите".

Данните отговорности за съдържанието на публикуваните от нас или "Никифоров Студио" ЕООД и при всички обстоятелства не са от нас, не сме публикували информацията.



ЧАСТ 3

ЧАСТ 1

ОБЩИНА ВЕЛИКО ТЪРНОВО

ОДОБРЯВАМ

Главен архитект

Дата: 27.06.2015

„ИНВЕСТИСТРОЙ-02“ ЕООД, гр. В. Търново

Оценяване съответствието на инвестиционен проект и технически надзор

Удостоверение № РК-048/01.06.2015 г.

Дата: 27.06.2015 г.

Управляващ

Мис Милена Кържилова

КАМАРА НА ИНЖЕНЕРИТЕ В ИНВЕСТИЦИОННОТО ПРОЕКТИРАНЕ

Регистрационен № 12313

инж. СТЕФАН НИКОЛОВ

ПЪЛНА ПРОЕКТАНТСКА ПРАВОМОЩНОСТ

СЪГЛАСУВАЛИ ПРОЕКТАНТИ

АРХИТЕКТУРА	арх. Милена Николарова	ПОДПИС
КОНСТРУКЦИИ	инж. Веселин Николов	
ПАРКОВОУСТРОЙСТВО	г-жа Веселин Николов	
ЕЛЕКТРО	инж. Младен Димитров	
ПОЖАРОБЕЗОП.	инж. Иван Ценов	
ГЕОЛОГИЯ	инж. Стефан Стефанов	

ПРОЕКТАНТИ

ГЕОДЕЗИЯ	инж. Стефан Николов	ПОДПИС
----------	---------------------	--------

ВЪЗЛОЖИТЕЛ

ОБЩИНА ВЕЛИКО ТЪРНОВО

ОБЪЕКТ: Изготвяне на инвестиционен проект и технически надзор за изграждане на спортен комплекс в гр. Велико Търново на територията на парков „Битолски парк“, като се осигурява функционалност според изготвеният проект „Решение за Разрешение“ 2015 г.

ОБОСНОВА ГОДИНИ

ЖУЛИНОВИ И ЖЕЛЮЗОВИ

Част № 2

Чертеш 2

УТВЪРДИТЕЛ

арх. Милена Николарова

ПОДГОТОВКА

ОБЩОБОР №: 2015/0001/

2-02/2015

022-04/1

05.2015 г.

ФАЗА: РП

М 1:200

НИКОЛФОРОВ СТУДИО ЕООД

142 София булевард, ул. Младост 10, етаж 10

Тел: +359 884 191 800, Е-мил: nikolforov@nikolforov.com

ЧАСТ 2



ЧАСТ 4

ЧАСТ 2

„ИНВЕСТРОЙ-92“ ЕООД, гр.В.Търново  
оценяване съответствието на инвестиционните  
проекти и строителен надзор

ОДОБРЯВАМ  
Главен архитект  
Дата: 02.06.2015 г.

Управлятел:  
Ива Минчева-Джржилова

КАМАРА НА ИНЖЕНЕРИТЕ В  
ИНВЕСТИЦИОННОТО ПРОЕКТИРАНЕ  
Регистрационен № 12313  
ср. СТЕФАН  
ЖЕЛ. ПАВЛИЧКОВ

ПЪЛНА ПРОЕКТАНТСКА ПРАВОМОЩНОСТ

СЪГЛАСУВАЛИ ПРОЕКТАНТИ

АРХИТЕКТУРА	арх. Иван Николчев	ПОДПИС
КОНСТРУКЦИИ	инж. Николай Николчев	
ПАРКОВОСТРОЙСТВО	пларх. Веселин Рангелов	
ЕЛЕКТРО	инж. Михаил Димитров	
ПОЖАРОБЕЗОП.	инж. Цане Цане	
ГЕОЛОГИЯ	инж. Станислав Стоев	

ПРОЕКТАНТИ

ГЕОДЕЗИЯ	инж. Стефан Николчев	ПОДПИС
----------	----------------------	--------

ВЪЗЛОЖИТЕЛ

ОБЕКТ: Изготвяне на проект "Подготовка на инвестиционен проект за изграждане на парковане" в с. "Републикански Развиг", община "Велико Търново".

ОБЩЕСТВЕНА ПОЗИЦИЯ

Ж. КОМИСИОНАРИ И Ж. ВЪЗЛОЖИТЕЛ

ЧАСТ № 3

ЧЕРТЕЖ № 2

УПРАВЛЕНИЕ

НИКОЛЧЕВ СТУДИО ЕООД

1421 София 15, булевард "9 септември", вил. "Слънце" 15  
тел: +359 884 884 884, 884 884 884, 884 884 884  
e-mail: nikolchevstudio@gmail.com

ДОГОВОР №:  
BG161P0001/  
5-022012/  
022-0-07

ФАЗА: РП

05.2016 г.

М 1:200


НИКОЛЧЕВ СТУДИО ЕООД

1421 София 15, булевард "9 септември", вил. "Слънце" 15  
тел: +359 884 884 884, 884 884 884, 884 884 884  
e-mail: nikolchevstudio@gmail.com









„ИНВЕСТРОЙ-92“ ЕООД, гр.В.Търново  
Оценяване съответствието на инвестиционните  
проекти и строителен надзор

ОДОБРЯВАМ  
Главен архитект  
Дата: 08.10.2015

Управляващ  
Илия Минчева-Къджилова

КАМАРА НА ИНЖЕНЕРИТЕ В  
ИНВЕСТИЦИОННОТО ПРОЕКТИРАНЕ  
Регистрационен № 12313  
инж. СТЕФАН  
ИЛИЕВ НИКОЛОВ  
ПЪЛНА ПРОЕКТАНТСКА ПРАВОМОЩНОСТ

СЪСТАВУВАЛИ ПРОЕКТАНТИ		ПОДПИС
АРХИТЕКТУРА	арх. Мила Николорова	
КОНСТРУКЦИИ	инж. Нислав Николов	
ПАРКОВОУСТРОЙСТВО	пл.арх. Веселин Раванолов	
ЕЛЕКТРО	инж. Младен Димитров	
ПОЖАРОБЕЗОП.	инж. Цвете Цвете	
ГЕОЛОГИЯ	инж. Стефан Стефан	
ПРОЕКТАНТИ		ПОДПИС
ГЕОДЕЗИЯ	инж. Стефан Николов	
ВЪЗЛОЖИТЕЛ		ОБЩИНА ВЕЛИКО ТЪРНОВО
ОБЕКТ		Изготвяне на инвестиционен проект по проект: „Подготовка на инвестиционен проект в гр. Велико Търново за съоръжаване на пътнически транспортен маршрут с общинска поддръжка на транспортния маршрут „Пътнически маршрут“ 2007-2013“
ОБОСОБЕНА ПОЗИЦИЯ 1		ОБЩОСТРОИТЕЛСТВО
ОБЕКТ 2		ПЪТЕШЕХОДНА АЛЕЯ МЕЖДУ ЖК ЧОЛПАКОВИ И ЖК БУЗЛУДЖА
Част № 1	ТРАСИРОВЪЧЕН ПЛАН	ФАЗА: РП
Чертеж 3	М. 1:200	
УПРАВИТЕЛ	арх. Мила Николорова	

НИКОЛОРОВ СТУДИО ЕООД  
1421 София, България, ул. Младост 16  
тел: +359 896 181 650, тел.факс: +359 896 43 38  
e-mail: nikolovstudio@abv.bg



ОБЩИНА БЕЛВЕЛЧЕВНО  
ОДОБРАВАМ  
Главен архитект  
Дата: 07-10-2016

Удостоверение №РК-0401/01.06.2015 г.  
Дата: 2016 г. 07.10.2016 г.  
Има Милена-Кържилова

КАТАРА НА ИНЖЕНЕРИТЕ В  
ИНВЕСТИЦИОННОТО ПРОЕКТИРАНЕ  
Регистрационен № 12313  
инж. СТЕФАН  
НИКОЛАЕВ НИКОЛОВ

КНИП  
ПЪЛНА ПРОЕКТАНТСКА ПРАВОСПОСОБНОСТ

 Министерство на регионалното развитие и инфраструктура		 ОРП
Обществено предприятие "Планиране и развитие" 2007-2013 <a href="http://www.bregd.bg">www.bregd.bg</a>		
Проект за документ за обосноваване на разположението на отпадъчни обекти на Република България		
СЪЛАСУВАЛИ ПРОЕКТАНТИ		ПОДСИГ
АРХИТЕКТУРА	арх. Мила Невоорова	
КОНСТРУКЦИИ	арх. Христо Насков	
ПРОЕКТИРОВАНИЕ	арх. Веселин Давидков	
ЕЛЕКТРО	инж. Милан Димитров	
ПОЖАРОБЕЗОП.	инж. Цивил Цонев	
ГЕОЛОГИЯ	инж. Станислав Станев	
ПРОЕКТАНТИ		ПОДСИГ
ГЕОДЕЗИЯ	инж. Стефан Николов	
ВЪЗЛОЖИТЕЛ	ОБЩИНА ВЕЛИКО ТЪРНОВО	
ОБЕКТ: Изграждане на инженерингов проект по проект "Подготовка на инженерингов проект в с. Велико Търново за съвместно промишлено море", който е част от общинския проект "Общинският проект на общинския проект "Планиране и развитие" 2007-2013"		ДОГОВОР № 8/01618/P0001/15-02/2012-02/27-02-47
ОСОБЕНАТА ЗАДАЧА		ДАТА:
ОБЕКТ 2 "ТЕХНИЧЕСКА АЛТЕРНАТИВА"		05.15: РП
ЖИЛИЩНО-ИНЖЕНЕРИНСКИ ВЪЗЛОЖИТЕЛ		2015 г.
Част № 2	ТРАНСФОРМАЦИЯ ПЛАН	
Чертас № 3	М 1:200	
УТВЪРДИТЕЛ	арх. Мила Невоорова	
НИКИФОРОВ СТУДИО ЕООД		
		
1421 София Бургас 1180, Тел. (02) 2 80 80 11, Тел. (02) 2 80 80 43 11		

Този проект е изпълнен с финансовата поддръжка на Оперативна програма "Регионално развитие 2007–2013", съфинансирана от Европейския фонд за регионално развитие. Целта е отговорност за съдържанието на публикациите се носи от "Нийлформ Студийс ООД" и при всички обстоятелства не се счита, че тази публикация отразява официалното становище на Европейския съюз и Управляващия орган.









**КООРДИНАТЕН РЕГИСТЪР**  
на чупките по алеята, чешмите, канавките и  
новите подпорни зидове

у

х

1	9452241.118	4668574.309
2	9452242.056	4668576.128
3	9452243.836	4668576.992
4	9452246.749	4668578.406
5	9452255.570	4668582.688
6	9452260.944	4668585.296
7	9452267.961	4668588.703
8	9452273.514	4668591.398
9	9452279.134	4668593.316
10	9452284.903	4668595.286
11	9452291.189	4668597.578
12	9452298.878	4668600.415
13	9452308.159	4668604.461
14	9452315.900	4668608.076
15	9452322.679	4668612.033
16	9452327.473	4668613.566
17	9452332.417	4668615.148
18	9452342.684	4668618.220
19	9452351.174	4668620.243
20	9452364.095	4668622.109
21	9452370.662	4668623.380
22	9452373.678	4668623.904
23	9452385.292	4668625.920
24	9452396.645	4668625.995
25	9452407.819	4668626.907
26	9452413.024	4668627.332
27	9452419.453	4668628.520
28	9452427.281	4668630.145
29	9452432.155	4668632.598
30	9452439.606	4668637.099
31	9452441.809	4668638.020
32	9452444.559	4668639.175
33	9452446.413	4668639.953
34	9452447.927	4668641.338
35	9452452.055	4668645.006
36	9452453.148	4668646.266
37	9452456.711	4668650.934
38	9452458.251	4668653.307
39	9452459.106	4668654.774
40	9452463.121	4668661.324



41	9452466.154	4668666.559
42	9452469.375	4668671.879
43	9452474.822	4668681.428
44	9452478.723	4668688.200
45	9452480.626	4668692.473
46	9452482.418	4668696.940
47	9452484.474	4668703.444
48	9452485.872	4668707.041
49	9452487.797	4668712.154
50	9452490.100	4668717.749
51	9452492.140	4668723.362
52	9452492.796	4668725.488
53	9452493.757	4668729.473
54	9452494.350	4668733.797
55	9452494.546	4668740.511
56	9452496.472	4668740.427
57	9452496.587	4668742.286
58	9452494.649	4668742.392
59	9452494.962	4668748.096
60	9452495.415	4668756.285
61	9452495.639	4668759.939
62	9452496.564	4668763.491
63	9452498.349	4668767.840
64	9452501.335	4668773.341
65	9452505.085	4668779.557
66	9452508.835	4668785.772
67	9452512.421	4668790.571
68	9452517.923	4668796.147
69	9452519.427	4668797.399
70	9452522.548	4668799.998
71	9452529.597	4668805.273
72	9452535.503	4668809.173
73	9452542.300	4668813.833
74	9452547.140	4668817.100
75	9452551.097	4668819.680
76	9452554.440	4668822.248
77	9452558.862	4668826.216
78	9452562.673	4668829.733
79	9452566.391	4668833.480
80	9452569.947	4668837.133
81	9452574.071	4668841.232
82	9452577.084	4668843.746
83	9452580.717	4668846.775
84	9452582.848	4668848.552
85	9452586.231	4668850.722
86	9452593.052	4668854.868

87	9452603.510	4668860.943
88	9452612.077	4668865.236
89	9452619.524	4668869.166
90	9452624.918	4668872.013
91	9452632.607	4668876.290
92	9452639.093	4668879.475
93	9452651.481	4668886.863
94	9452658.705	4668891.267
95	9452664.145	4668894.789
96	9452662.949	4668896.636
97	9452657.509	4668893.114
98	9452650.336	4668888.742
99	9452638.043	4668881.410
100	9452631.587	4668878.240
101	9452623.870	4668873.947
102	9452618.498	4668871.112
103	9452611.050	4668867.182
104	9452602.464	4668862.879
105	9452591.928	4668856.759
106	9452585.066	4668852.588
107	9452583.740	4668851.738
108	9452581.545	4668850.330
109	9452579.308	4668848.465
110	9452575.675	4668845.436
111	9452572.588	4668842.860
112	9452568.383	4668838.681
113	9452564.822	4668835.022
114	9452561.145	4668831.317
115	9452557.381	4668827.843
116	9452553.033	4668823.941
117	9452549.824	4668821.476
118	9452545.924	4668818.933
119	9452541.063	4668815.652
120	9452534.259	4668810.988
121	9452528.331	4668807.073
122	9452521.184	4668801.725
123	9452518.019	4668799.090
124	9452516.433	4668797.769
125	9452510.749	4668792.009
126	9452507.008	4668787.002
127	9452503.217	4668780.719
128	9452499.425	4668774.435
129	9452496.359	4668768.785
130	9452494.472	4668764.189
131	9452493.456	4668760.287
132	9452493.219	4668756.420



133	9452492.765	4668748.216
134	9452492.452	4668742.512
135	9452492.348	4668740.603
136	9452492.154	4668733.979
137	9452491.592	4668729.881
138	9452490.673	4668726.071
139	9452490.054	4668724.062
140	9452488.048	4668718.544
141	9452485.750	4668712.960
142	9452483.817	4668707.827
143	9452482.389	4668704.153
144	9452480.350	4668697.695
145	9452478.600	4668693.330
146	9452476.760	4668689.199
147	9452472.913	4668682.522
148	9452467.477	4668672.991
149	9452464.263	4668667.684
150	9452461.231	4668662.450
151	9452457.218	4668655.903
152	9452456.377	4668654.460
153	9452454.911	4668652.202
154	9452451.441	4668647.656
155	9452450.487	4668646.556
156	9452446.454	4668642.972
157	9452445.209	4668641.834
158	9452443.707	4668641.203
159	9452440.960	4668640.050
160	9452438.608	4668639.066
161	9452431.090	4668634.525
162	9452426.550	4668632.241
163	9452419.029	4668630.679
164	9452412.733	4668629.515
165	9452407.641	4668629.100
166	9452396.548	4668628.195
167	9452385.095	4668628.118
168	9452373.301	4668626.071
169	9452370.264	4668625.544
170	9452363.729	4668624.279
171	9452350.761	4668622.407
172	9452342.114	4668620.345
173	9452331.766	4668617.249
174	9452326.802	4668615.662
175	9452321.778	4668614.055
176	9452314.878	4668610.026
177	9452307.254	4668606.466
178	9452298.056	4668602.457

179	9452290.431	4668599.644
180	9452284.171	4668597.360
181	9452278.423	4668595.398
182	9452272.675	4668593.437
183	9452267.001	4668590.682
184	9452259.983	4668587.275
185	9452254.610	4668584.667
186	9452245.789	4668580.385
187	9452241.096	4668578.107
188	9452237.835	4668576.524
189	9452240.499	4668578.985
190	9452245.330	4668581.330
191	9452254.151	4668585.612
192	9452259.525	4668588.220
193	9452266.542	4668591.627
194	9452272.275	4668594.409
195	9452278.084	4668596.392
196	9452283.821	4668598.351
197	9452289.723	4668600.503
198	9452517.542	4668800.515
199	9452518.080	4668800.963
200	9452520.316	4668802.824
201	9452527.525	4668808.219
202	9452533.477	4668812.150
203	9452540.276	4668816.810
204	9452544.852	4668819.899
205	9452548.759	4668822.827
206	9452551.937	4668825.332
207	9452556.439	4668828.878
208	9452560.173	4668832.325
209	9452563.823	4668836.003
210	9452567.388	4668839.666
211	9452571.644	4668843.896
212	9452574.778	4668846.511
213	9452578.411	4668849.540
214	9452580.723	4668851.467
215	9452583.114	4668852.714
216	9452546.505	4668824.719
217	9452548.071	4668822.737
218	9452545.493	4668820.700
219	9452544.827	4668820.173
220	9452542.672	4668822.901
221	9452544.147	4668824.017
222	9452541.424	4668823.189
223	9452543.633	4668820.393
224	9452543.534	4668819.547



225	9452542.682	4668824.183
226	9452501.628	4668748.305
227	9452501.520	4668746.163
228	9452504.441	4668745.824
229	9452504.996	4668741.926
230	9452503.308	4668740.128
231	9452500.235	4668740.262






# КООРДИНАТЕН РЕГИСТЪР

на новопроектираните отводнителни решетки

У

Х

1	9452248.036	4668580.253
2	9452268.036	4668589.962
3	9452287.933	4668597.562
4	9452308.021	4668605.611
5	9452327.891	4668614.855
6	9452347.327	4668620.457
7	9452367.646	4668623.917
8	9452387.556	4668627.035
9	9452407.645	4668627.997
10	9452426.975	4668631.226
11	9452441.228	4668638.969
12	9452460.823	4668659.680
13	9452479.634	4668692.969
14	9452491.030	4668723.527
15	9452497.118	4668767.737
16	9452518.658	4668798.190
17	9452571.856	4668840.582
18	9452640.335	4668881.489





# КООРДИНАТЕН РЕГИСТЪР

на точките от границата на района  
определен за почистване и рехабилитация

Y

X

1	9452237.621	4668576.865
2	9452239.555	4668580.147
3	9452243.085	4668582.190
4	9452249.279	4668585.833
5	9452261.963	4668592.802
6	9452271.697	4668597.164
7	9452289.734	4668603.027
8	9452297.393	4668604.744
9	9452308.519	4668609.147
10	9452321.474	4668616.083
11	9452338.152	4668621.375
12	9452348.458	4668624.020
13	9452354.829	4668624.878
14	9452367.580	4668627.355
15	9452385.315	4668630.441
16	9452397.456	4668630.763
17	9452412.740	4668631.888
18	9452424.392	4668634.425
19	9452433.434	4668638.993
20	9452437.396	4668641.632
21	9452442.577	4668644.068
22	9452449.207	4668649.371
23	9452455.608	4668663.276
24	9452459.682	4668674.588
25	9452463.340	4668680.576
26	9452469.131	4668688.290
27	9452474.921	4668694.380
28	9452480.018	4668705.700
29	9452486.317	4668723.259
30	9452489.670	4668732.597
31	9452489.670	4668744.138
32	9452490.893	4668761.900
33	9452493.839	4668770.324
34	9452512.459	4668798.500
35	9452519.571	4668804.488
36	9452531.069	4668815.695
37	9452538.537	4668824.212
38	9452542.604	4668826.570
39	9452548.027	4668827.322
40	9452557.585	4668832.511
41	9452560.649	4668834.568
42	9452567.834	4668841.858
43	9452571.650	4668845.872
44	9452582.768	4668857.240
45	9452592.158	4668863.110
46	9452617.732	4668875.074
47	9452633.500	4668888.301
48	9452639.478	4668890.748
49	9452647.872	4668895.927



50	9452654.801	4668903.079
51	9452661.340	4668902.975
52	9452662.949	4668896.636
53	9452664.145	4668894.789
54	9452664.911	4668893.284
55	9452658.254	4668888.716
56	9452652.019	4668884.565
57	9452645.593	4668880.595
58	9452627.413	4668870.444
59	9452612.981	4668862.967
60	9452605.389	4668859.102
61	9452599.374	4668855.995
62	9452596.610	4668854.503
63	9452591.641	4668851.625
64	9452587.052	4668848.624
65	9452583.255	4668845.773
66	9452579.885	4668842.962
67	9452577.171	4668840.574
68	9452573.048	4668836.813
69	9452568.824	4668832.747
70	9452566.271	4668830.150
71	9452563.076	4668826.758
72	9452559.607	4668823.156
73	9452556.510	4668820.265
74	9452553.126	4668817.594
75	9452546.902	4668813.493
76	9452541.384	4668810.082
77	9452535.847	4668806.443
78	9452530.910	4668802.948
79	9452525.923	4668799.152
80	9452520.701	4668794.872
81	9452517.195	4668791.814
82	9452514.627	4668789.374
83	9452512.143	4668786.540
84	9452510.560	4668784.122
85	9452509.402	4668781.377
86	9452508.832	4668778.421
87	9452508.582	4668774.533
88	9452508.423	4668771.961
89	9452508.121	4668767.373
90	9452508.245	4668764.646
91	9452508.923	4668760.930
92	9452509.566	4668758.452
93	9452510.583	4668754.816
94	9452511.354	4668751.693
95	9452511.821	4668748.503
96	9452511.550	4668744.989
97	9452510.416	4668742.582
98	9452507.654	4668739.978
99	9452505.620	4668738.485
100	9452503.430	4668736.720
101	9452501.077	4668734.307
102	9452499.367	4668732.108
103	9452497.557	4668729.260
104	9452496.228	4668726.764
105	9452493.827	4668721.307
106	9452492.730	4668718.412
107	9452489.791	4668709.665



108	9452487.367	4668702.310
109	9452486.098	4668698.732
110	9452484.622	4668694.845
111	9452482.889	4668690.657
112	9452481.371	4668687.308
113	9452479.345	4668683.264
114	9452477.131	4668679.256
115	9452473.533	4668673.313
116	9452471.327	4668669.872
117	9452468.546	4668665.641
118	9452465.795	4668661.482
119	9452461.693	4668655.120
120	9452460.447	4668652.813
121	9452459.553	4668650.387
122	9452459.275	4668648.297
123	9452459.411	4668646.893
124	9452460.286	4668644.173
125	9452460.778	4668643.020
126	9452457.021	4668637.873
127	9452452.398	4668637.996
128	9452448.700	4668637.805
129	9452446.957	4668637.536
130	9452444.369	4668636.800
131	9452442.327	4668635.801
132	9452440.425	4668634.427
133	9452437.294	4668631.989
134	9452435.780	4668631.018
135	9452431.522	4668628.885
136	9452427.222	4668627.348
137	9452422.252	4668626.052
138	9452418.679	4668625.344
139	9452414.980	4668624.780
140	9452411.662	4668624.404
141	9452406.585	4668624.034
142	9452401.687	4668623.869
143	9452394.252	4668623.750
144	9452389.328	4668623.540
145	9452384.816	4668623.102
146	9452382.614	4668622.768
147	9452377.870	4668621.834
148	9452371.079	4668620.366
149	9452367.269	4668619.670
150	9452361.620	4668618.788
151	9452357.163	4668618.098
152	9452351.576	4668617.068
153	9452346.497	4668615.881
154	9452341.628	4668614.551
155	9452337.194	4668613.216
156	9452330.748	4668611.148
157	9452327.731	4668610.116
158	9452324.463	4668608.815
159	9452320.449	4668606.746
160	9452311.713	4668601.482
161	9452308.021	4668599.701
162	9452302.373	4668597.671
163	9452296.174	4668595.915
164	9452287.944	4668593.556
165	9452284.893	4668592.615




166	9452281.943	4668591.775
167	9452279.075	4668591.003
168	9452276.542	4668590.200
169	9452273.554	4668588.843
170	9452271.714	4668587.668
171	9452268.616	4668585.263
172	9452264.161	4668582.178
173	9452248.649	4668572.379
174	9452244.469	4668571.726
175	9452241.118	4668574.309





## КОЛИЧЕСТВА ЗЕМНИ РАБОТИ

елементи на ситуацията	площ изкопи /м2/	площ насипи /м2/	изкопи /м3/	насипи /м3/
АЛЕЯ	488	0	117	0
НОВИ КАНАВКИ	82	36	10,5	2
ЗЕЛЕНИ ПЛОЩИ в района на плочките извън алеята	170	245	5,5	8,9
ВСИЧКО	740	281	133	10,9



„ИНВЕСТРОЙ-92“ ЕООД, гр.В.Търново  
оценяване съответствието на инвестиционните  
проекти и строителен надзор

Удостоверение № Р-048/01 от 06.2015  
Дата: 02.10.2015

Има Минчева-Кържикова

КАМАРА НА ИНЖЕНЕРИТЕ В  
ИНВЕСТИЦИОННОТО ПРОЕКТИРАНЕ  
Регистрационен № 12313  
инж. СТЕФАН  
НИКОЛАЕВ НИКОЛОВ  
ПЪЛНА ПРОЕКТАНТСКА ПРАВОСПОСОБНОСТ

ОБЩИНА ВЕЛИКО ТЪРНОВО  
ОДОБРЯВАМ  
Главен архитект  
Дата: 02.10.2015

Оперативна програма "Регионално развитие" 2007-2013  
Министерство на Икономическото развитие и от  
държавния бюджет на Република България

СЪГЛАСУВАЛИ ПРОЕКТАНТИ	ПОДПИС
АРХИТЕКТУРА	арх. Мила Николорова
КОНСТРУКЦИИ	инж. Николай Николов
ПАРКОУСТРОЙСТВО	п. арх. Веселин Рангелов
ЕЛЕКТРО	инж. Младен Даражков
ПОЖАРОБЕЗОП.	инж. Цаню Цанев
ГЕОЛОГИЯ	инж. Ставмир Станев

ПРОЕКТАНТИ	ПОДПИС
ГЕОДЕЗИЯ	инж. Стефан Николов

ВЪЗЛОЖИТЕЛ ОБЩИНА ВЕЛИКО ТЪРНОВО  
ОБЕКТ Изготвяне на инвестиционен проект  
по проект: "Подготовка на инвестиционен  
проект в гр. Велико Търново за следващ  
програмнен период, който се осъществява с  
финансовата подкрепа на Оперативна прог.  
"Регионално Развитие" 2007-2013.

ОБОСОБЕНА ПОЗИЦИЯ 1  
ОБЕКТ ? ТЪЛЪХОВИЩА АЛЕЯ МЕЖДУ  
ЖК ЧОЛАКОВЦИ И ЖК БУЗЛУДЖА

Чертж 4 Картograma на земните маси  
по квадрати М 1:250  
УПРАВИТЕЛ арх. Иван Николоров

НИКИФОРОВ СТУДИО ЕООД  
1421 София, България, ул. Минаева 16  
тел.: 339 899 181 520, 1 600 000 000 (339 2) 885 43 18  
e-mail: nikiforov@abv.bg

Този проект е изпълнен с финансовата подкрепа на Оперативна програма "Регионално развитие" 2007-2013, съфинансирана от Европейския фонд за регионално развитие. Целта на операцията е съфинансирането на публикуването на този оп. "Никифоров Студео" ЕООД и при всички обстоятелства не се счита, че тази публикация отразява официалното становище на Европейския съюз и Управителната агенция.