



ЕВРОПЕЙСКИ СЪЮЗ  
Европейски фонд  
за регионално развитие



Оперативна програма "Регионално развитие" 2007-2013

[www.bgregio.eu](http://www.bgregio.eu)

Инвестираме във Вашето бъдеще!

Проектът се финансира от Европейския фонд за регионално развитие и от държавния бюджет на Република България

НИКИФОРОВ СТУДИО ЕООД

София 1421, ул. Милевска планина 16

Тел/факс 02 865 43 18 e-mail: [milanikiforova@abv.bg](mailto:milanikiforova@abv.bg)

**NIKIFOROV**  
architectural studio

## ИНВЕСТИЦИОНЕН ПРОЕКТ ЗА:

Изготвяне на инвестиционни проекти по проект: „Подготовка на инвестиционни проекти в град Велико Търново за следващия програмен период“, който се осъществява с финансовата подкрепа на Оперативна програма "Регионално развитие" 2007-2013 г., по обособени позиции.

**ОБОСОБЕНА ПОЗИЦИЯ N1** " Подготовка на инвестиционни проекти за обект 1 „Градска среда в ж.к. „Чолаковци" и обект 2 „Пешеходна алея между жк „Чолаковци" и жк „Бузлуджа"

**ОБЕКТ 2: ПЕШЕХОДНА АЛЕЯ МЕЖДУ ЖК „ЧОЛАКОВЦИ" И ЖК „БУЗЛУДЖА"**

ЧАСТ: АРХИТЕКТУРНА

ФАЗА: РАБОТЕН ПРОЕКТ

ДАТА: МАЙ 2015

„ИНВЕСТСТРОЙ-92" ЕООД, гр. В. Търново  
осъществяване съответствия на инвестиционните  
проекти и строителен изказ

Удостоверение за изготвяне на проект  
дата: 2015 г.

подпис: \_\_\_\_\_  
управител: \_\_\_\_\_

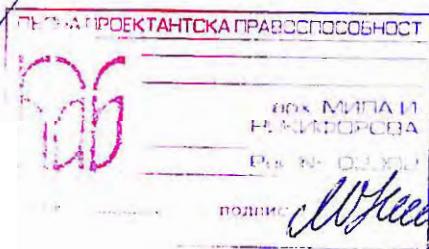
ВЪЗЛОЖИТЕЛ:

Община Велико Търново



ПРОЕКТАНТ:

арх. Мила Никифорова



УПРАВИТЕЛ:

проф. Иван Никифоров ДАН



## СЪГЛАСУВАЛИ ПРОЕКТАНТИ:

Геодезия.: инж. Ст. Николов: \_\_\_\_\_

Констр.: инж. Н. Николов: \_\_\_\_\_

Геология: инж. Ст. Станев: \_\_\_\_\_

Паркоустр.: л. арх. В. Рангелов: \_\_\_\_\_

ЕП.: инж. М. Даракчиев: \_\_\_\_\_

ИБ: инж. Ц. Цанев: \_\_\_\_\_

Този проект е изпълнен с финансовата подкрепа на Оперативна програма "Регионално развитие 2007-2013", съфинансирана от Европейския фонд за регионално развитие. Цялата отговорност за съдържанието на публикацията се носи от „Никифоров Студิโอ" ЕООД и при никакви обстоятелства не се счита, че тази публикация отразява официалното становище на Европейския съюз и Управляващия орган



КАМАРА НА АРХИТЕКТИТЕ В БЪЛГАРИЯ

# УДОСТОВЕРЕНИЕ


за пълна проектантска правоспособност

архитект


**Мила Иванова Никифорова**

регистрационен номер 02302

валидност: 01/01/2015 – 31/12/2015



Председател на КР  
арх. Весела Гесоргиева




Председател на УС  
арх. Владимир Дамянов

Архитектите с пълна проектантска правоспособност, вписани в регистъра на Камарата на архитектите в България, в съответствие с придобитата проектантска квалификация могат да предоставят проектантски услуги в областта на устройственото планиране и инвестиционното проектиране без ограничения по вид и размер, да договарят участие в инженеринг на строежи и да извършват контролно-надзорните на проектите им (чл.7, ал.1, изр.1 от ЗНАИИП).

Архитектите с пълна проектантска правоспособност могат да изработват устройствени планове, проекти по част архитектура, интериор и дизайн, благоустройство, пазарна безопасност, план за безопасност и здраве и всички други нормативно изискуеми интердисциплинарни проектни части, в съответствие с придобитата им професионална квалификация.





## ЗАСТРАХОВАТЕЛНА ПОЛИЦА

ЗК "ЛЕВ ИНС" АД, СЪГЛАСНО ОБЩИТЕ УСЛОВИЯ ПО ЗАСТРАХОВКА "ПРОФЕСИОНАЛНА ОТГОВОРНОСТ" И СПЕЦИАЛНИ УСЛОВИЯ "ПРОФЕСИОНАЛНА ОТГОВОРНОСТ НА ЛИЦАТА ПО ЧЛ.171 НА ЗАКОНА ЗА УСТРОЙСТВО НА ПИЛОТИРАЩИЯТ" И СРЕЩУ ЗАПЛАЩАНЕ НА ДОГОВОРЕНАТА ПРЕМИЯ ПРИЕМА ДА ЗАСТРАХОВА

Име:	Николов Борис			
ЕГН / Булстат:	201062812	Тел.:	088 000 0000	
Застрахован:	Адрес: София ул. Милевска плочка - 16 Б.З			
Свидетелство за оправомощаване:				
Застрахована дейност:	изпълнение на инженерингови, проектни и изобретателни работи			
Покритие:	Съгласно Общите условия по застраховката "Професионална отговорност" и Специални условия "Професионална отговорност на лицата по чл. 171 от ЗУТ"			
Срок на застраховката:	12 месеца	Начало:	15.12.14	
		Край:	14.12.15	
Ретроактивна дата НЕ СЕ ДОГОВАЯ				
Повод за прекратяване на застраховката:	нема настъпили вреди на трети лица, настъпили и предлагани за плащане през срока на застраховката, свързани от дейността на Застрахования през периода от началото на застраховката, респ. от ретроактивната дата до края на застраховката.			
Лимити на отговорност:	10000 лева за всяка една претенция или за серия от претенции и 10000 лева за всички претенции през срока на застраховката.			
Самостоятелство на Застрахования:	НЕ			
Премия Застрахователния период:	100			
Данък 2%	2			
Платима застрахователна премия с данъчен данък:	102			
Със сумата от застрахователната премия и данъка за данък:	102			
Платима еднократно по време на застраховката:	1			
Вносим дължим данък следва:				
	Платима	Премия	Данък 2%	Данъчна премия с данъчен данък
1. вносима	05.12.14	100	2	102
2. вносима				
3. вносима				
4. вносима				
<p>Платима еднократно по време на застраховката вносим и указван в настоящия договор застрахователният договор се прекратява на 15.12.2015 г. поради изтичане на периода на застраховката. Данъкът по чл. 201, т. 1 от Кодекса на застрахованите.</p> <p>Специални условия:</p> <p>а) Застрахователят може да уведоми Застрахования за прекратяване на договора, което може да доведе до прекратяване на договора, ако Застрахования не плати премията от три месеца преди изтичането на периода на застраховката за това.</p> <p>б) Застрахователят може да уведоми Застрахования за прекратяване на договора, което може да доведе до прекратяване на договора, ако Застрахования не плати премията от три месеца преди изтичането на периода на застраховката за това.</p> <p>в) Застрахователят може да уведоми Застрахования за прекратяване на договора, което може да доведе до прекратяване на договора, ако Застрахования не плати премията от три месеца преди изтичането на периода на застраховката за това.</p>				
Уведомяване при събитие:	ЗК "ЛЕВ ИНС" АД София, бул. "Цар Борис III" № 136, тел.: 02/ 915 08 82; 080010200			
Декларация на Застрахования:	Запознат съм с Общите и специални условия по застраховката и ги приемам. Давам съгласие ЗК "Лев Инс" АД да обработва личните ми данни, както и данните на лицата, обявени в полицата, съгласно Закона за защита на личните данни.			
Полицата е издадена в:	Два екземпляра за всяка от страните			
Дата на издаване:	05.12.14			
Издадена от:	Полковник Борис			

**ЗАСТРАХОВАНИЕ:**

**ЗАСТЕЖКОВАНО**

ВЕРНО  
ОРИГИНАЛ

София, Младост 4, ул. Филип Аврамов 42А,  
тел.: 02/ 974 41 68, e-mail: sf\_mladost@lev-ins.com



# ОБЩИНА ВЕЛИКО ТЪРНОВО

СКИТА № 800801-82

**பல்த**

XII

X // В СТР. Квартал 1  
по плану на пр/д 8: (Земель)

MT: 1600, 2000

Одобрен със заповед 476/1980г.

Имота е собственост /затписан/ на:

Имота е собственост /записан/ на:  
Община Велко Търново

AKT № 5245 / 27.04.12.

ДОКУМЕНТ ЗА СОБСТВЕНОСТ

скицата е платена с квитанция „Освобождена“

## Важи за Проектиране

Величина

Ошибка в формуле  
 Задача 1  
 Задача 2  
 Задача 3  
 Задача 4  
 Задача 5  
 Задача 6  
 Задача 7  
 Задача 8  
 Задача 9  
 Задача 10  
 Задача 11  
 Задача 12  
 Задача 13  
 Задача 14  
 Задача 15  
 Задача 16  
 Задача 17  
 Задача 18  
 Задача 19  
 Задача 20  
 Задача 21  
 Задача 22  
 Задача 23  
 Задача 24  
 Задача 25  
 Задача 26  
 Задача 27  
 Задача 28  
 Задача 29  
 Задача 30  
 Задача 31  
 Задача 32  
 Задача 33  
 Задача 34  
 Задача 35  
 Задача 36  
 Задача 37  
 Задача 38  
 Задача 39  
 Задача 40  
 Задача 41  
 Задача 42  
 Задача 43  
 Задача 44  
 Задача 45  
 Задача 46  
 Задача 47  
 Задача 48  
 Задача 49  
 Задача 50  
 Задача 51  
 Задача 52  
 Задача 53  
 Задача 54  
 Задача 55  
 Задача 56  
 Задача 57  
 Задача 58  
 Задача 59  
 Задача 60  
 Задача 61  
 Задача 62  
 Задача 63  
 Задача 64  
 Задача 65  
 Задача 66  
 Задача 67  
 Задача 68  
 Задача 69  
 Задача 70  
 Задача 71  
 Задача 72  
 Задача 73  
 Задача 74  
 Задача 75  
 Задача 76  
 Задача 77  
 Задача 78  
 Задача 79  
 Задача 80  
 Задача 81  
 Задача 82  
 Задача 83  
 Задача 84  
 Задача 85  
 Задача 86  
 Задача 87  
 Задача 88  
 Задача 89  
 Задача 90  
 Задача 91  
 Задача 92  
 Задача 93  
 Задача 94  
 Задача 95  
 Задача 96  
 Задача 97  
 Задача 98  
 Задача 99  
 Задача 100

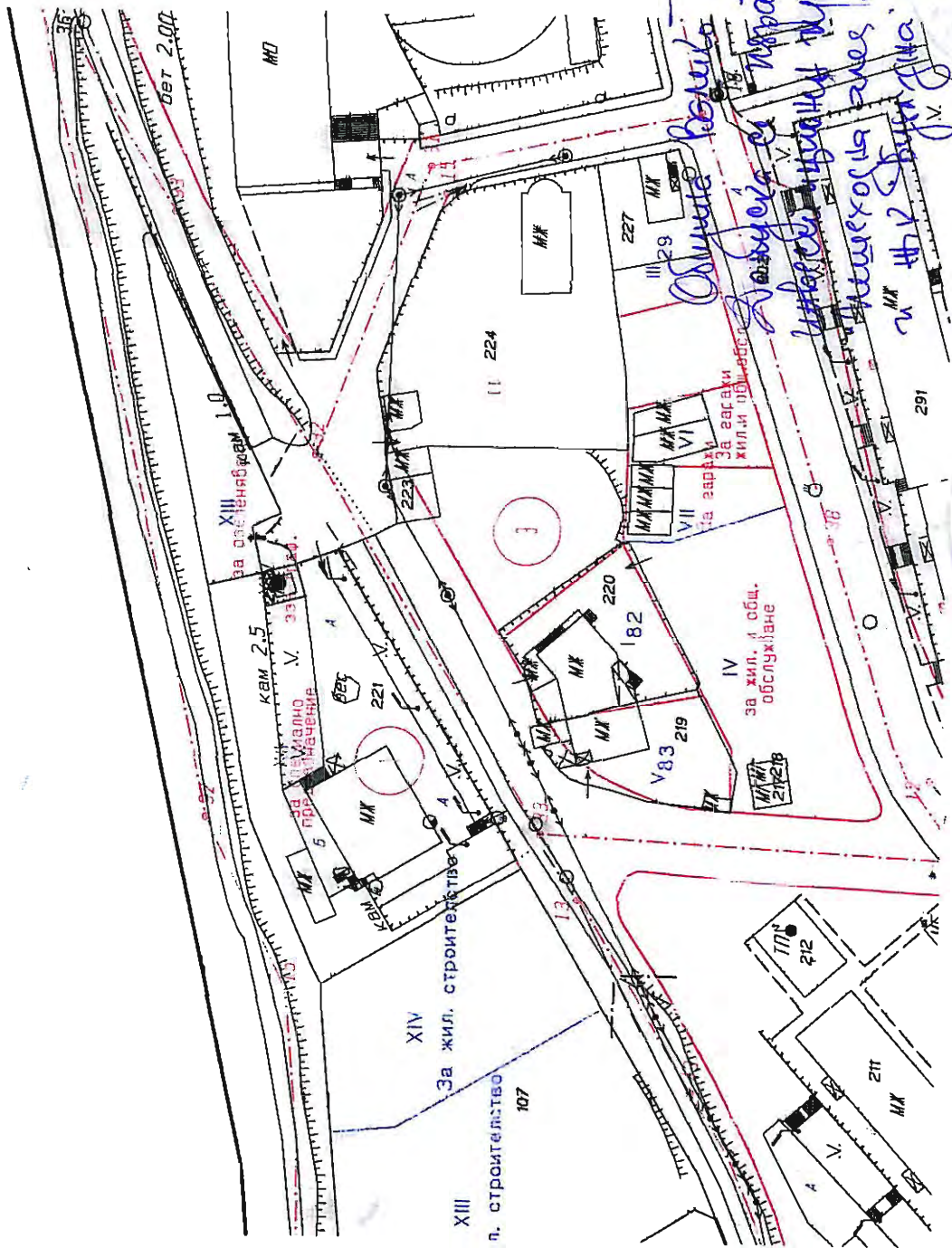
ПРОБЛЕМЫ

**Заверил:**

инж. В. Миткова!

**Сыгласуван :**

Директор Дирекция "СУТ" /



За 2721 XII кв. 1  
Кв. 12 разв. 24.04.15

19.12.2014

г. Архивный:



СЛУЖБА ПО ГЕОДЕЗИЯ, КАРТОГРАФИЯ И КАДАСТЪР - ГР. ВЕЛИКО ТЪРНОВО

5000, ПОЩЕНСКА КУТИЯ – 331, Бул. "Цар Т.СВЕТОСЛАВ" №59, 062/622536; 623889,  
veliko.tarnovo@cadastre.bg, БУЛСТАТ:130362903

СКИЦА НА ПОЗЕМЛЕН ИМОТ  
№ 15-9702-13.01.2015 г.

Поземлен имот с идентификатор 10447.24.49

Гр. Велико Търново, общ. Велико Търново, обл. Велико Търново

По кадастралната карта и кадастралните регистри, одобрени със Заповед РД-18-86/19.09.2008 г.  
на ИЗПЪЛНИТЕЛЕН ДИРЕКТОР НА АГКК

Последно изменение със заповед: няма издадена заповед за изменение в КККР

Адрес на поземления имот: местност ВЕЛИКО ТЪРНОВО

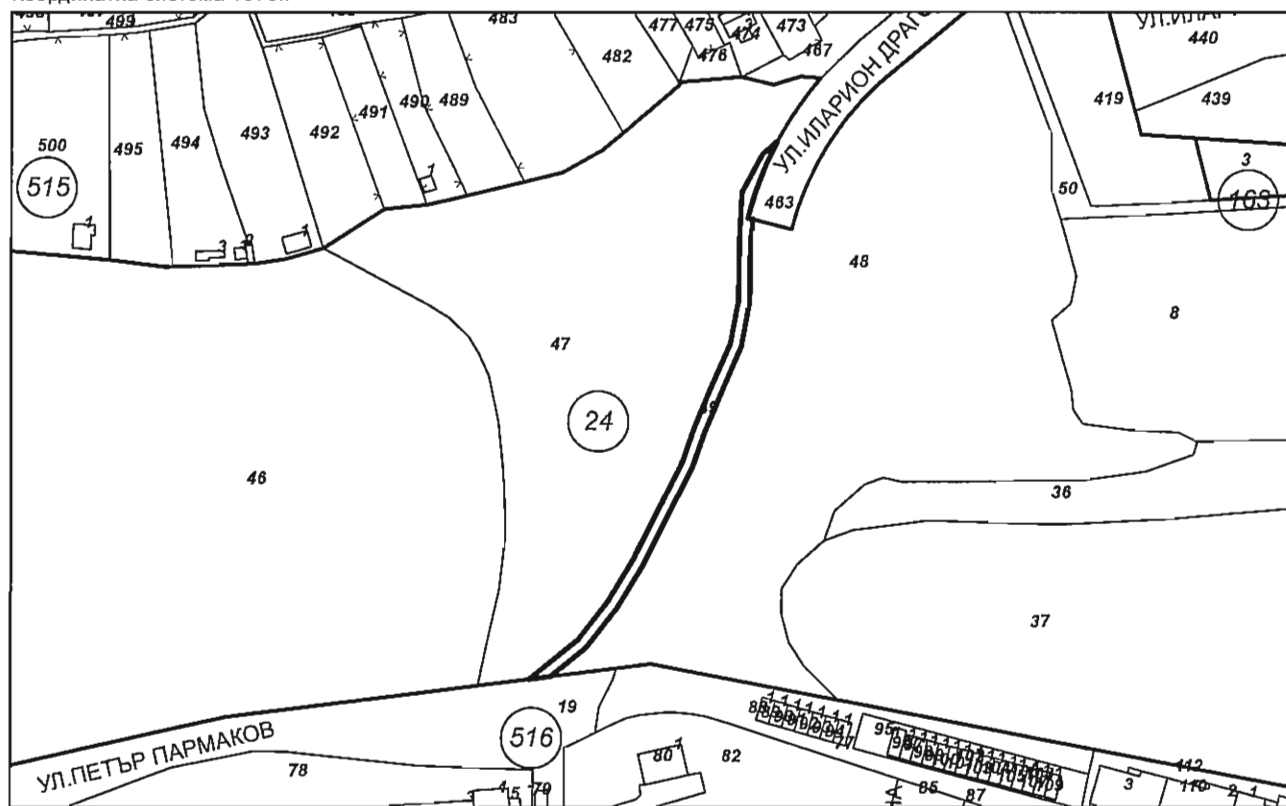
Площ: 463 кв.м

Трайно предназначение на територията: Земеделска

Начин на трайно ползване: За селскостопански, горски, ведомствен път

КАТЕГОРИЯ:VIII

Координатна система 1970г.



М 1:2000

Номер по предходен план: 000196

Съседи: 10447.516.19, 10447.24.48, 10447.515.463, 10447.24.47

Собственици:

1. ОБЩИНА ВЕЛИКО ТЪРНОВО

площ 793 кв.м. от правото на собственост

Няма документ за собственост

Скицата да послужи за: при необходимост

Скица № 15-9702-13.01.2015 г. издадена въз основа на  
документ с входящ № 01-6953-12.01.2015 г.



/инж. Весела Тодорова/





ЕВРОПЕЙСКИ СЪЮЗ  
Европейски фонд  
за Регионално развитие



Оперативна програма "Регионално развитие" 2007-2013

[www.bgregio.eu](http://www.bgregio.eu)

Инвестираме във Вашето бъдеще!

Проектът се финансира от Европейския фонд за регионално развитие и от държавния бюджет на Република България

## ОБЯСНИТЕЛНА ЗАПИСКА

Изготвяне на инвестиционни проекти по проект: „Подготовка на инвестиционни проекти в град Велико Търново за следващия програмен период”, който се осъществява с финансовата подкрепа на Оперативна програма "Регионално развитие" 2007-2013 г., по обособени позиции.

ОБОСОБЕНА ПОЗИЦИЯ N1 " Подготовка на инвестиционни проекти за обект 1 „ Градска среда в ж.к. „Чолаковци" и обект 2 „ Пешеходна алея между жк „Чолаковци" и жк „Бузлуджа"

ОБЕКТ 2: ПЕШЕХОДНА АЛЕЯ МЕЖДУ ЖК „ЧОЛАКОВЦИ" И ЖК „БУЗЛУДЖА"

ЧАСТ: АРХИТЕКТУРНА  
ФАЗА: РАБОТЕН ПРОЕКТ  
ДАТА: МАЙ 2015

### I. Обща част

Проектът е изработен съгласно задание на Възложителя, виза за проектиране, издадена от Главния Архитект на община Велико Търново и е съобразен с изискванията на ЗУТ, Наредба № 4 от 01.07.2009г за изграждане на общодостъпна среда в урбанизирани територии, Наредба № 4/2001 г. за обхвата и съдържанието на инвестиционните проекти и други нормативни актове.

Проектът представлява ремонт и обновяване на съществуваща пешеходна алея.

### II. Съществуващо положение

Пешеходната алея между жк Чолаковци и жк Бузлуджа е с дължина от 572м (измерени в план без отчитане на наклона) и ширина около 2.20м. Първите 171 м откъм страната на жк Бузлуджа са изпълнени от два реда бетонови панели с ширина по 1 метър, допълнени с бетонова ивица с ширина 20см от северозапад. Върху бетоновата ивица е монтиран метален парапет от една ръкохватка върху вертикални стойки. Следват 170 м, изпълнени с армирана бетонова настилка, също с едностранен метален парапет. Последните 230 м откъм жк Чолаковци са изпълнени с насип от трошен камък и без монтиран парапет. Алеята преодолява височина от 50м с наклони между 6 и 16% или средно около 9%. Около две трети от пътеката е разположена във водослива между два съществуващи хълма, а последната една трета върви по диагонала на стръмен скат зад училището на кв. Чолаковци. Покрай алеята са изградени две площадки за отдих с чешми. Чешмата на горната площадка представлява преливник от резервоари и от нея често пъти се изпуска голямо количество вода. Между двете площадки съществува своеобразна водна атракция, която започва от горната чешма, преминава успоредно на алеята от запад, пресича алеята в



Оперативна програма "Регионално развитие" 2007-2013

[www.bgregio.eu](http://www.bgregio.eu)

Инвестираме във Вашето бъдеще!

Проектът се финансира от Европейския фонд за регионално развитие и от държавния бюджет на Република България

трябва под настилка, продължава успоредно от изток, влиза в тръба под настилка на долната площадка и от там чрез шахта се включва в канализацията.

Горната площадка е почти напълно разрушена от течащата вода. Настилка на долната площадка е в добро състояние, но е с голям наклон и едно стъпало по средата с променлива височина, което е неудобно и опасно.

От алеята започва и една стръмна пътека към жк Чолаковци с бетонови стъпала, които са в лошо състояние. Техният ремонт е предмет на проекта за градска среда в жк Чолаковци.

В западния край на алеята (откъм жк Чолаковци) съществува частично разрушен подпорен зид от камък с дължина от 35 м, както и още един с дължина от 18м, изпълнен частично с камък и частично с бетон, който също е в лошо състояние.

Алеята има изградено осветление от стълбове с улични лампи разположени през около 30м. Голяма част от осветителните тела са повредени или липсват.

### III. Проектно решение

Заданието за проектиране предвижда:

- Изграждане, обновяване и рехабилитация на пешеходната алея, обезопасяване с парапети на стръмните участъци
- Въвеждане на енергоспестяващо улично осветление
- Създаване на необходимата инфраструктура за видеонаблюдение

В обхвата на проекта попадат

- Обновяване на алея с ширина 2.2м и дължина около 600м
- Обновяване на двете площадки за отдих с чешми
- Възстановяване на подпорните зидове в западния край на алеята откъм кв. Чолаковци.

Водещо при избора на **настилка** за алеята е удобството за пешеходците, нейната здравина и дълготрайност. Съществуващите в момента настилки представляват добра основа за полагане върху тях на армирана бетонова настилка. Завършващият материал са тротоарни плочи тип Болярка с размери 30/40/4.5см, монтирани чрез залепване с цименто-пясъчен разтвор върху бетоновата настилка. Избран е монтаж, чрез залепване, тъй като при нареждане върху пясъчно легло има опасност от изравяне на настилка поради големия наклон на пътеката. От двете страни на тротоарните плочи има завършваща бетонова ивица от 15см, монолитно свързана с бетоновата основа. Върху една от двете страни стъпва парапет от стоманени и дървени елементи. От страната на ската от северозапад през по-голямата част от дължината на трасето са поставени един ред тротоарни плочи. Предназначението им е да улеснят отичането на водата покрай алеята и преминаването и на места през решетките към югоизточната страна.

**Обновяването на горната площадка за отдих** включва възстановяване на настилка, коритото на чешмата, „мостчето“ над канавката за отичане на вода и изграждане на две групи от цветарници,





ЕВРОПЕЙСКИ СЪЮЗ  
Европейски фонд  
за Регионално развитие



Оперативна програма "Регионално развитие" 2007-2013

[www.bgregio.eu](http://www.bgregio.eu)

Инвестираме във Вашето бъдеще!

Проектът се финансира от Европейския фонд за регионално развитие и от държавния бюджет на Република България

монтирани в редове от бетонови тела за откос от двете страни на чешмата. Площадката е обзаведена с паркова маса с четири места за сядане. Оградена е с нисък /40см/ декоративен парапет от метал и дърво. Към момента на проектиране канавката, по която изтича водата от тази чешма /преливник/ не е оформена и преминава в непосредствена близост до западния край на алеята, където има опасност да подкопае и разруши настилната. Поради това в проекта е предвидено тази канавка да се прокопае и оформи с цепен камък на разстояние от поне 70см от настилната.

**Обновяването на долната площадка** включва нова настилка от тротоарни плочи върху наличната бетонова основа, както и промяна в нивата и наклоните с цел заличаване на съществуващото опасно стъпало, поставяне на решетка над отвора, където се отича коритото на чешмата и капак върху съществуващата шахта при включването на водите в канализацията. Обзаведена е с три пейки и е оградена с нисък парапет. Частично е отделена от алеята с каре, запълнено с декоративни камъни. Проектът предвижда поставяне на шампован бетон върху стените на двете чешми.

Поставени са и няколко самостоятелни пейки на удобни места покрай алеята.

**Осветлението** е решено с паркови осветителни тела. Поставени са през разстояние от около 15-20м, като при площадките са концентрирани по няколко броя.

На мястото на полусъборените зидове от камък и бетон откъм кв. Чолаковци е проектирана **нова бетонова подпорна стена** с декорация от шампован бетон. Част от камъка от разрушената стена може да се ползва за оформяне на коритото, по което тече водата от чешмата преливник и за декорация на долната площадка.

**Подходите към пътеката** са обозначени с табели и маркирани визуално с подредени цветарници от бетонови тела за откос. Откъм жк Чолаковци цветарниците са монтирани върху бетонова основа и са подредени в няколко реда по височина.

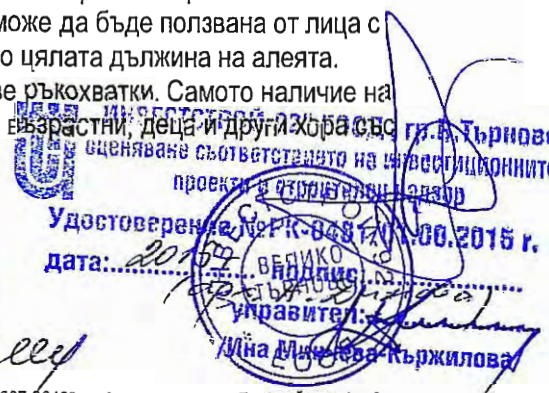

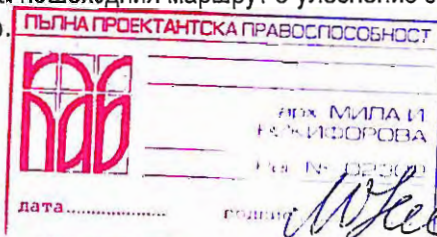
### III. Решения за достъпност

Пешеходната алея представлява най-кратката, но не единствена връзка между кварталите Чолаковци и Бузлуджа. Съществуващият наклон на пътеката не отговаря на изискванията за достъпност и не съществува техническа възможност той да бъде намален до изискващите се не повече от 5%, съгласно Наредбата за изграждане на общодостъпна среда, поради което част от хората в неравностойно положение ще трябва да ползват алтернативни маршрути. Алеята може да бъде ползвана от лица с увредено зрение, за които е предвидена водещата тактилна ивица по цялата дължина на алеята. Детайлът на парапета е съобразен с изискващите се в наредбата две ръкохватки. Самото наличие на парапет по цялата дължина на пешеходния маршрут е улеснение за възрастни деца и други хора със затруднения в придвижването.

Съставил:

Арх. Мила Никифорова

Май 2015



Този проект е изпълнен с финансовата подкрепа на Оперативна програма "Регионално развитие 2007-2013", съфинансирана от Европейския фонд за регионално развитие. Цялата отговорност за съдържанието на публикацията се носи от „Никифоров Студио“ ЕООД и при никакви обстоятелства не се счита, че тази публикация отразява официалното становище на Европейския съюз и Управляващия орган





ЕВРОПЕЙСКИ СЪЮЗ  
Европейски фонд  
за регионално развитие



Оперативна програма "Регионално развитие" 2007-2013

[www.bgregio.eu](http://www.bgregio.eu)

Инвестираме във Вашето бъдеще!

Проектът се финансира от Европейския фонд за регионално развитие и от държавния бюджет на Република България



НИКИФОРОВ СТУДИО ЕООД

София 1421, ул. Милевска планина 16

Тел/факс 02 865 43 18 e-mail: milanikiforova@abv.bg



## ИНВЕСТИЦИОНЕН ПРОЕКТ ЗА:

Изготвяне на инвестиционни проекти по проект: „Подготовка на инвестиционни проекти в град Велико Търново за следващия програмен период”, който се осъществява с финансовата подкрепа на Оперативна програма "Регионално развитие" 2007-2013 г., по обособени позиции.

**ОБОСОБЕНА ПОЗИЦИЯ N1** " Подготовка на инвестиционни проекти за обект 1 „ Градска среда в ж.к. „Чолаковци" и обект 2 „ Пешеходна алея между жк „Чолаковци" и жк „Бузлуджа"

**ОБЕКТ 2: ПЕШЕХОДНА АЛЕЯ МЕЖДУ ЖК „ЧОЛАКОВЦИ" И ЖК „БУЗЛУДЖА"**

ЧАСТ: АРХИТЕКТУРНА

ФАЗА: РАБОТЕН ПРОЕКТ

ДАТА: МАЙ 2015

## СПЕЦИФИКАЦИЯ НА МАТЕРИАЛИТЕ

Този проект е изпълнен с финансовата подкрепа на Оперативна програма "Регионално развитие 2007-2013", съфинансирана от Европейския фонд за регионално развитие. Цялата отговорност за съдържанието на публикацията се носи от „Никифоров Студио" ЕООД и при никакви обстоятелства не се счита, че тази публикация отразява официалното становище на Европейския съюз и Управляващия орган





ЕВРОПЕЙСКИ СЪЮЗ  
Европейски фонд  
за Регионално развитие



Оперативна програма "Регионално развитие" 2007-2013


[www.bgregio.eu](http://www.bgregio.eu)

Инвестираме във Вашето бъдеще!

Проектът се финансира от Европейския фонд за регионално развитие и от държавния бюджет на Република България

## Бетонени тротоарни плочи

Бетонена тротоарна плоча с размери 40/30/4.5см предназначена за изграждане на пешеходни площи с декорация показана на снимката  
Отговаря на стандарт БДС EN 1339:2005 и БДС EN 1339:2005/AC2006



## Бетонени тротоарни плочи

Бетонена тротоарна плоча с размери 40/40/5см предназначена за изграждане на пешеходни площи с декорация показана на снимката  
Отговаря на стандарт БДС EN 1339:2005 и БДС EN 1339:2005/AC2006





ЕВРОПЕЙСКИ СЪЮЗ  
Европейски фонд  
за Регионално развитие



Оперативна програма "Регионално развитие" 2007-2013

[www.bgregio.eu](http://www.bgregio.eu)

Инвестираме във Вашето бъдеще!

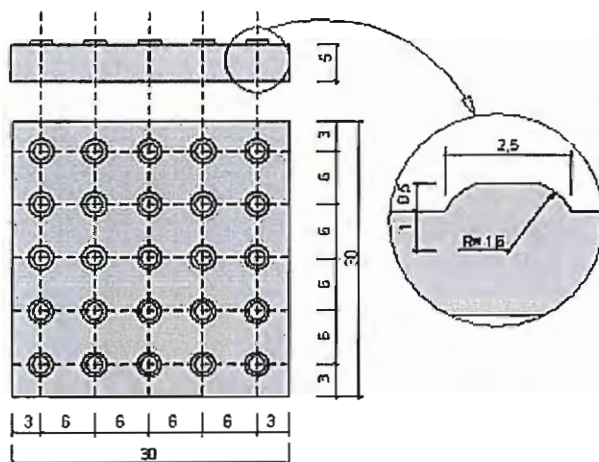
Проектът се финансира от Европейския фонд за регионално развитие и от държавния бюджет на Република България



## Тактилни плочи

Бетонена тактилна плоча с размери 30/30/4.5см предназначена за изграждане на пешеходни площи

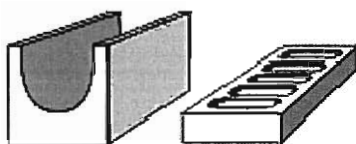
Отговаря на стандарт БДС EN 1339:2005 и БДС EN 1339:2005/AC2006



## Отводнителни улеи

Бетонен отводнителен улей с поцинкована стоманена решетка размери 15/17/50см

Отговаря на стандарт БДС 11483-73







ЕВРОПЕЙСКИ СЪЮЗ  
Европейски фонд  
за Регионално развитие



Оперативна програма "Регионално развитие" 2007-2013

[www.bgregio.eu](http://www.bgregio.eu)

Инвестираме във Вашето бъдеще!

Проектът се финансира от Европейския фонд за регионално развитие и от държавния бюджет на Република България



## Бетонови тела за откос

Бетоново тяло за откос – тип 1 – вибропресовано, размери 27/40/50см , Бетон В25, Водопопиваемост под 7%

Бетоново тяло за откос – тип 2 – вибропресовано, размери 27/34.5/50см , Бетон В25, Водопопиваемост под 7%



## Щампован бетон

Мазилка на циментова основа с дебелина около 2см с отпечатан релеф с дълбочина 1см имитиращ каменна зидария, за външно полагане



Този проект е изпълнен с финансовата подкрепа на Оперативна програма "Регионално развитие 2007-2013", съфинансирана от Европейския фонд за регионално развитие. Цялата отговорност за съдържанието на публикацията се носи от „Никифоров Студио“ ЕООД и при никакви обстоятелства не се счита, че тази публикация отразява официалното становище на Европейския съюз и Управляващия орган



ЕВРОПЕЙСКИ СЪЮЗ  
Европейски фонд  
за Регионално развитие



Оперативна програма "Регионално развитие" 2007-2013

[www.bgregio.eu](http://www.bgregio.eu)

Инвестираме във Вашето бъдеще!

Проектът се финансира от Европейския фонд за регионално развитие и от държавния бюджет на Република България

## Паркова маса със столчета

Материал мозаечен бетон размери маса 80/80/70см с четири табуретки с размери 40/40см



## Дървени пейки

Дървена пейка с размери 40/40/190см / отклонение+\_ 10%\*. Импрегнирана под налягане с водоразтворим консервант на медна основа с бледозелен цвят



Този проект е изпълнен с финансовата подкрепа на Оперативна програма "Регионално развитие 2007-2013", съфинансирана от Европейския фонд за регионално развитие. Цялата отговорност за съдържанието на публикацията се носи от „Никифоров Студио“ ЕООД и при никакви обстоятелства не се счита, че тази публикация отразява официалното становище на Европейския съюз и Управляващия орган





ЕВРОПЕЙСКИ СЪЮЗ  
Европейски фонд  
за Регионално развитие



Оперативна програма "Регионално развитие" 2007-2013


[www.bgregio.eu](http://www.bgregio.eu)

Инвестираме във Вашето бъдеще!

Проектът се финансира от Европейския фонд за регионално развитие и от държавния бюджет на Република България

## Указателни табели

Материал – черна стомана, грундирана и прахово боядисана, височина 2.50м



## Осветителни тела

Примерен дизайн – спецификация в част електро



Този проект е изпълнен с финансовата подкрепа на Оперативна програма "Регионално развитие 2007-2013", съфинансирана от Европейския фонд за регионално развитие. Цялата отговорност за съдържанието на публикацията се носи от „Никифоров Студио“ ЕООД и при никакви обстоятелства не се счита, че тази публикация отразява официалното становище на Европейския съюз и Управляващия орган



ЕВРОПЕЙСКИ СЪЮЗ  
Европейски фонд  
за регионално развитие



Оперативна програма "Регионално развитие" 2007-2013

[www.bgregion.eu](http://www.bgregion.eu)



Инвестираме във Вашето бъдеще!

Проектът се финансира от Европейския фонд за регионално развитие и от държавния бюджет на Република България



## СПИСЪК НА ЧЕРТЕЖИТЕ

Изготвяне на инвестиционни проекти по проект: „Подготовка на инвестиционни проекти в град Велико Търново за следващия програмен период“, който се осъществява с финансовата подкрепа на Оперативна програма "Регионално развитие" 2007-2013 г., по обособени позиции.

**ОБОСОБЕНА ПОЗИЦИЯ N1** " Подготовка на инвестиционни проекти за обект 1 „ Градска среда в ж.к. „Чолаковци" и обект 2 „ Пешеходна алея между жк „Чолаковци" и жк „Бузлуджа"

**ОБЕКТ 2: ПЕШЕХОДНА АЛЕЯ МЕЖДУ ЖК „ЧОЛАКОВЦИ" И ЖК „БУЗЛУДЖА"**

ЧАСТ: АРХИТЕКТУРНА

ФАЗА: РАБОТЕН ПРОЕКТ

ДАТА: МАЙ 2015

01. Ситуация – м 1:2000

02. План алея – Част 1-Запад, разрези, детайл начало откъм кв. Чолаковци М 1:200, 1:50, 1:20

03. План алея – Част 2, разрези, детайл долна площадка, детайл настилка, детайл отводнителна решетка М 1:200, 1:50, 1:20, 1:10

04. План алея – Част 3- изток, разрези, детайл горна площадка М 1:200, 1:50, 1:20

05. Детайл парапети – М1: 20, 1:10


Съставил:

Арх. Мила Никифорова

Май 2015

Този проект е изпълнен с финансовата подкрепа на Оперативна програма "Регионално развитие 2007-2013", съфинансирана от Европейския фонд за регионално развитие. Цялата отговорност за съдържанието на публикацията се носи от „Никифоров Студио“ ЕООД и при никакви обстоятелства не се счита, че тази публикация отразява официалното становище на Европейския съюз и Управляващия орган

















ОБЩИНА ВЕЛИКО ТЪРНОВО

ОДОБРИВАМ

Главен архитект: .....

Дата: 02.10.2015



Европейски съюз  
Европейски фонд  
за регионално развитие



Оперативна програма "Регионално развитие" 2007-2013

www.bgregio.eu

Инвестираме във Вашето бъдеще!

Проектът се финансира от Европейския фонд за регионално развитие и от държавния бюджет на Република България



СЪГЛАСУВАЛИ ПРОЕКТАНТИ

КОНСТРУКЦИИ	инж. Николай Николов
ГЕОДЕЗИЯ	инж. Стефан Николов
ПАРКОУСТРОЙСТВО	л. арх. Веселин Ронгелов
ЕЛЕКТРО	инж. Младен Даракчиев
ПОЖАРОБЕЗОП.	инж. Цани Цанев
ГЕОЛОГИЯ	инж. Станимир Станев

ПОДПИС

ПРОЕКТАНТИ

АРХИТЕКТУРА	арх. Иван Никифоров
	арх. Мила Никифорова
	арх. Росица Никифорова
	арх. Петър Николов

ПОДПИС

ВЪЗЛОЖИТЕЛ ОБЩИНА ВЕЛИКО ТЪРНОВО

ОБЕКТ Изготвяне на инвестиционни проекти по проект: Подготовка на инвестиционни проекти в гр. Велико Търново за следващия програмнен период, който се осъществява с финансовата подкрепа на Оперативна програма Регионално Развитие 2007-2013г.

ДОГОВОР No. BG161P0001/5-02/2012/022-U-07

СЪОБЩЕНА ПОЗИЦИЯ 1

ДАТА:

ОБЕКТ 2 "ПЕШЕХОДНА АЛЕЯ МЕЖДУ ЖК ЧОЛАКОВЦИ И ЖК БУЗЛУДЖА

05.2015 г.

ЧЕРТЕЖ No 01 СИТУАЦИЯ М 1:2000

ФАЗА: РП

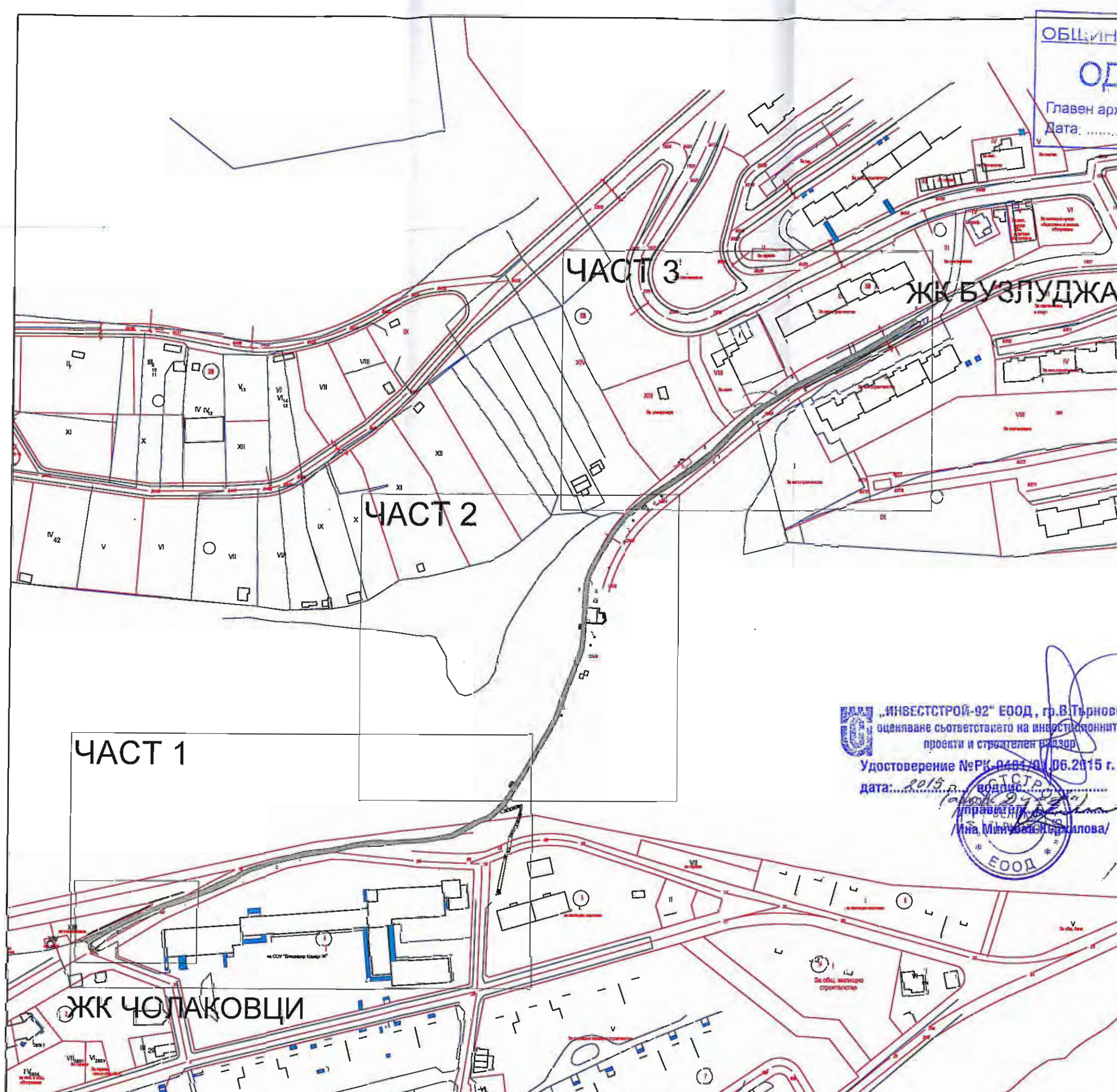
УПРАВИТЕЛ арх. Иван Никифоров

НИКИФОРОВ СТУДИО ЕООД



1421 София България, ул. Милевска планина 16  
тел. \*\*359 899 191 650, Тел./факс (359 2) 865 45 18  
e-mail: milanikiforova@abv.bg

Този проект е изпълнен с финансовата подкрепа на Оперативна програма "Регионално развитие" 2007-2013г., съфинансирана от Европейския фонд за регионално развитие. Цялата отговорност за съдържанието на публикацията се носи от "Никифоров Студио" ЕООД и при никакви обстоятелства не се счита, че тази публикация отразява официалното становище на Европейския съюз и Управляващия орган.



"ИНВЕСТСТРОЙ-92" ЕООД, гр. В. Търново  
оценяване съответствието на инвестиционните  
проекти и строителен надзор

Удостоверение № РК-0481/01/06.2015 г.

дата: 2015 г.

С. Николов  
инженер-проектировчик  
И. Милева-Никифорова/  
ЕООД

ЧАСТ 1






ЧАСТ 3

ЧАСТ 2

ЖК ЧОЛАКОВЦИ

ЖК БУЗЛУДЖА



 УКАЗАТЕЛНИ ТАБЕЛИ  
 ОТВОДНИТЕЛНА РЕШЕТКА  
 ПАРАПЕТ  
 ОСВЕТИТЕЛНО ТЯЛО  
 ПЕЙКА

ПЛАН ЧАСТ 1 А ЗАПАД  
НАЧАЛО ОТ КВ. ЧОЛАКОВЦИ М 1:200

нов бетонов подпорен зид  
облицовка шампован бетон

декоративна стена от бетонови тела  
за откос тип 1 върху бетонова основа

ДЕТАЙЛ НАЧАЛО НА АЛЕЯ ОТ КВ. ЧОЛАКОВЦИ

ПЛАН ЧАСТ 1 - ЗАПАД М 1:200

ФРАГМЕНТ НАЧАЛО НА АЛЕЯТА ОТ КВ. ЧОЛАКОВЦИ М 1:50

ИЗГЛЕД 12-12 М 1:50

проти плочи 30/40/4.5

един ред бетонови / тротоарни/ плочи от страната на ската

тросъ плочи 30/40/5

ИЗГЛЕД 13-13 ПОДПОРНА СТЕНА  
М 1:200

PA3PE3 5-5, M 1:20

PA3PE3 6A-6A, M 1:20

PA3PE3 6-6, M 1:20


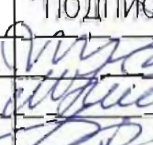
ИНВЕСТИСТРОЙ-92" ЕООД, гр. В. Търново  
оценяване съответствието на инвестиционните  
проекти и строителен надзор  
Удостоверение №РК-0483/ВМ/06.2015 г.  
дата: 2015 г. подпис: .....

ОБЩИНА ВЕЛИКО ТЪРНОВО

ОДОБРЯВАМ

Главен архитект: \_\_\_\_\_

Дата: \_\_\_\_\_ 2 - 10 - 2015 \_\_\_\_\_

СЪГЛАСУВАЛИ	ПРОЕКТАНТИ	ПОДПИС
КОНСТРУКЦИИ	инж. Николай Николов	
ГЕОДЕЗИЯ	инж. Стефан Николов	
ПАРКОНСТРОЙСТВО	д-р арх. Веселин Рангелов	
ЕЛЕКТРО	инж. Младен Дорачкиев	
ПОЖАРОБЕЗП.	инж. Цонц Цонев	
ГЕОЛОГИЯ	инж. Стамислав Станев	
ПРОЕКТАНТИ		ПОДПИС
АРХИТЕКТУРА	арх. Иван Никиторов	
	арх. Мила Никиторова	
	арх. Росица Никиторова	
	арх. Петер Никитов	
ВЪЗЛОЖИТЕЛ	ОБЩИНА ВЕЛИКО ТЪРНОВО	
<p>ОБЕКТ Изготвяне на инженерни проекти по проекти: "Подготвяне на инженерни проекти в с. Велко Търново за съвременен период, които се осъществяват с финансовата подкрепа на Европейска програма "Развитие на регионите" 2007 – 2013 г.</p> <p>ОБОБЩЕНА ПОЗИЦИЯ 1</p>		<p>ДОГОВОР No. Б616/P0001/ 5-02/2012/ 022–У/0</p> <p>ДАТА</p> <p>05.05.2015 г.</p> <p>ФАЗА : Р</p>
ОБЕКТ 2 "ПЕШОХОДНА АЛЕЯ МЕЖДУ ЖК ЧОПАНОВЦИ И ЖК БУЗЛУДЖА"		
ЧЕРТЕЖ No 02	ПЛАН АЛЕЯ – ЧАСТ 1 ЗАПАД РАЗРЕЗ, ДЕТАИЛ НАЧАЛО	М: 200,1:50,1:20
УПРАВИТЕЛ	арх. Иван Никиторов	

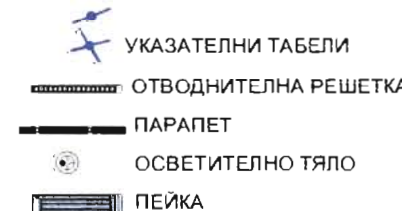
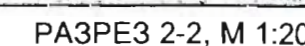
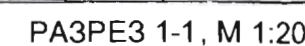
НИКИФОРОВ СТУДИО ЕООД  
**NIKIFOROV**  
 architectural studio  
 1421 София България, ул. Милевска планина 36  
 тел. +359 899 191 650, Тел./факс: (359 2) 883 43 18  
 e-mail: milanikiforova@yabv.bg

Годишният проект е изпълнен с финансовата подкрепа на Европейския програма "Развитие на регионите 2007 - 2013" съфинансирана от Европейския фонд за регионално развитие. Шестият етап от програмата за съфинансиране на публичността от ниво на "Национален Студий" "ЕОФД" е приключил. Обстоятелствата не се очакват, че този публичност стратегията официално стана във Европейския съюз и Унионния орган.

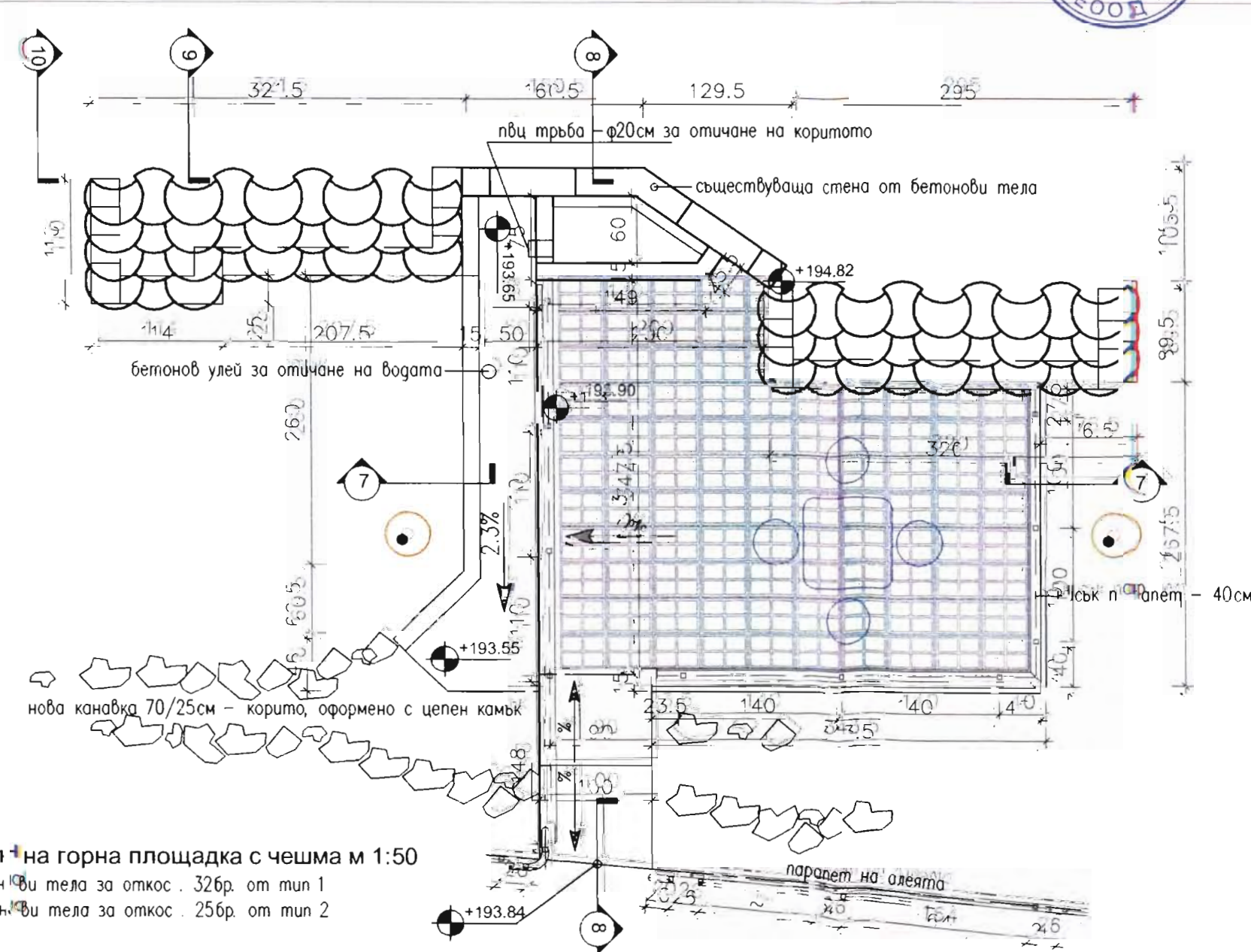
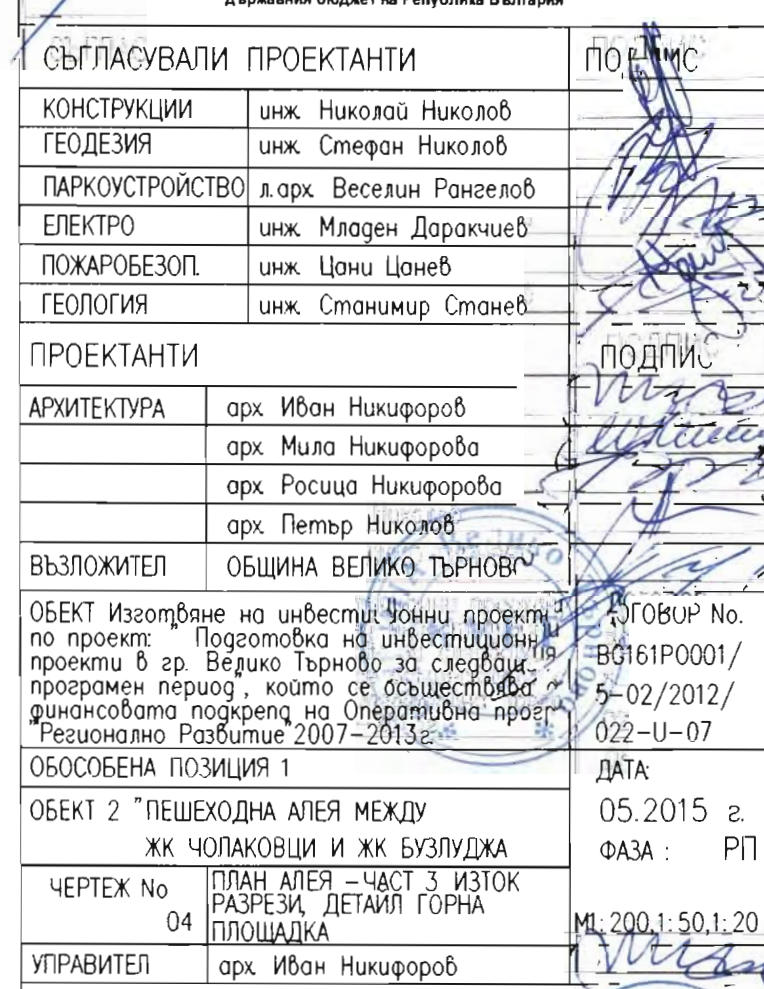
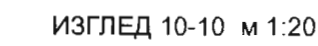
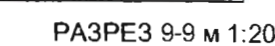





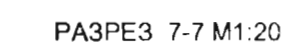




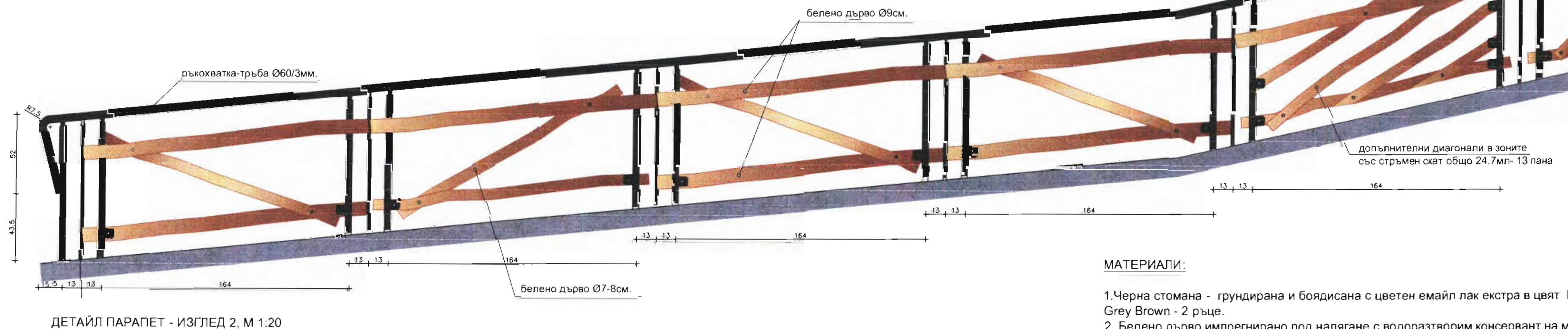
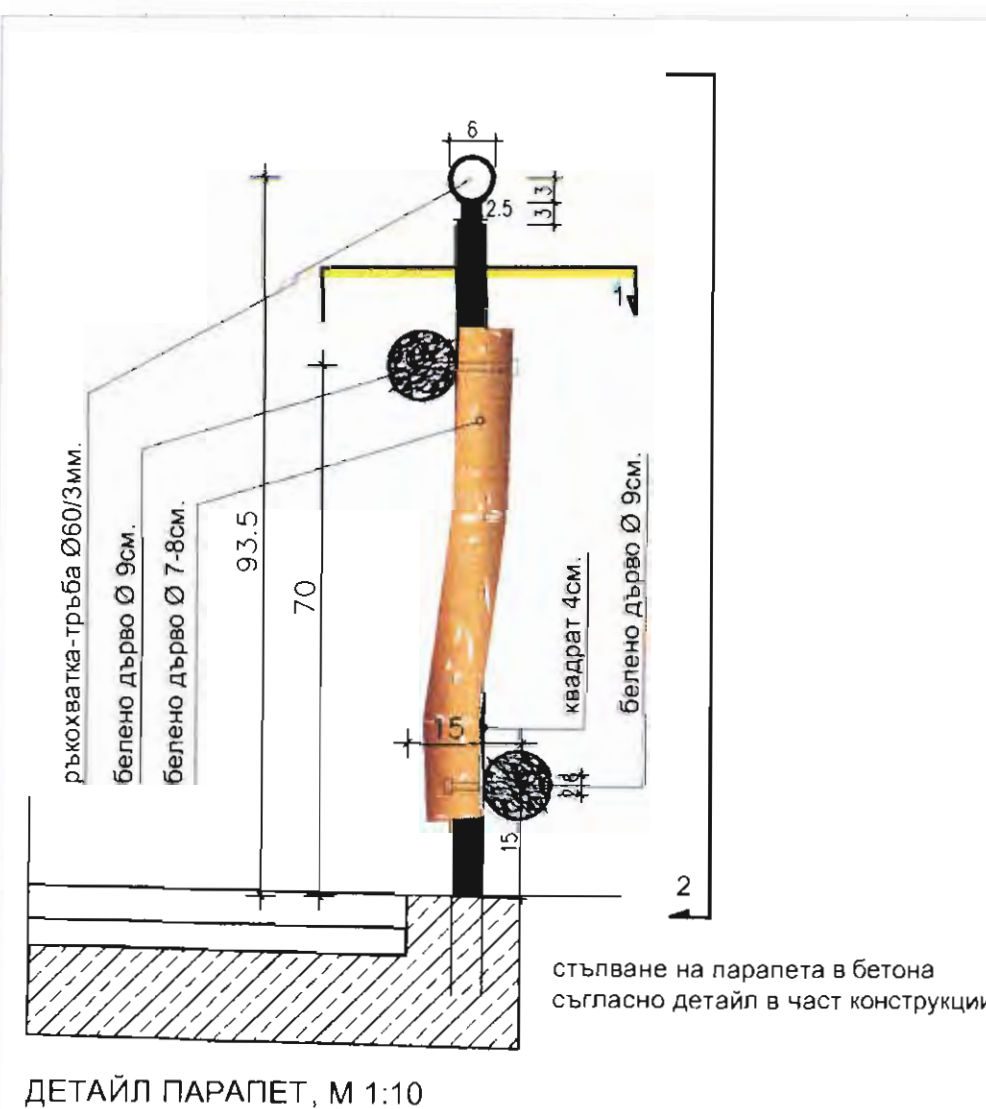
ПЛАН ЧАСТ 3 ИЗТОК М 1:200



пласт на горна площадка с чешма м 1:50  
бетон. Ви тела за откос . 32бр. от тип 1  
бетон. Ви тела за откос . 25бр. от тип 2











МАТЕРИАЛИ:

1. Черна стомана - грундирана и боядисана с цветен емайл лак екстра в цвят RAL 8019 Grey Brown - 2 ръце.
2. Белено дърво импрегнирано под налягане с водоразтворим консервант на медна основа (бледозелен цвят).

**ЗАБЕЛЕЖКА:**  
Да се гледа заедно с детайла в част конструкции!



  	
Оперативна програма "Регионално развитие" 2007-2013 <a href="http://www.bgreg.eu">www.bgreg.eu</a>	
Инвестиране във Вашето бъдеще! Проектът се финансира от Европейския фонд за регионално развитие и от държавния бюджет на Република България	
<b>СЪГЛАСУВАЛИ ПРОЕКТАНТИ</b>	
КОНСТРУКЦИИ ГЕОДЕЗИЯ	унж. Николай Николов унж. Стефан Николов
ПАРКОВОУСТРОЙСТВО ЕЛЕКТРО	л. арх. Веселин Рангелов унж. Младен Доракчиев
ПОЖАРОБЕЗОП.	унж. Цани Цанев
ГЕОЛОГИЯ	унж. Станислав Станев
<b>ПРОЕКТАНТИ</b>	
АРХИТЕКТУРА	арх. Ивайда Никифорова арх. Мила Никифорова арх. Соня Никифорова арх. Петър Николов
ВЪЗЛОЖИТЕЛ	ОБЩИНА ВЕЛИКО ТЪРНОВО
ОБЕКТ Изготвяне на инвестиционен проект по проект "Подготовка на инвестиционен проект в гр. Велико Търново за изграждане на прозрачен период, който се осъществява със финансовата подкрепа на Оперативна програма "Регионално развитие" 2007-2013"	
ОБСОБОБЕНА ПОЗИЦИЯ 1	
ОБЕКТ 2 "ПЕШЕХОДНА АЛЕЯ МЕЖДУ ЖК ЧОЛАКОВЦИ И ЖК БУЗЛУДЖА	
ЧЕРТЕЖ № 05	ДЕТАИЛИ НА ПАРАПЕТИ
УПРАВИТЕЛ	арх. Иван Никифоров
НИКИФОРОВ СТУДИО ЕООД	
	
1421 София, България, ул. Милевска планоина тел. +359 899 191 585 / факс (359 2) 865 47 e-mail: <a href="mailto:mlk@nikiforovaobv.bg">mlk@nikiforovaobv.bg</a>	