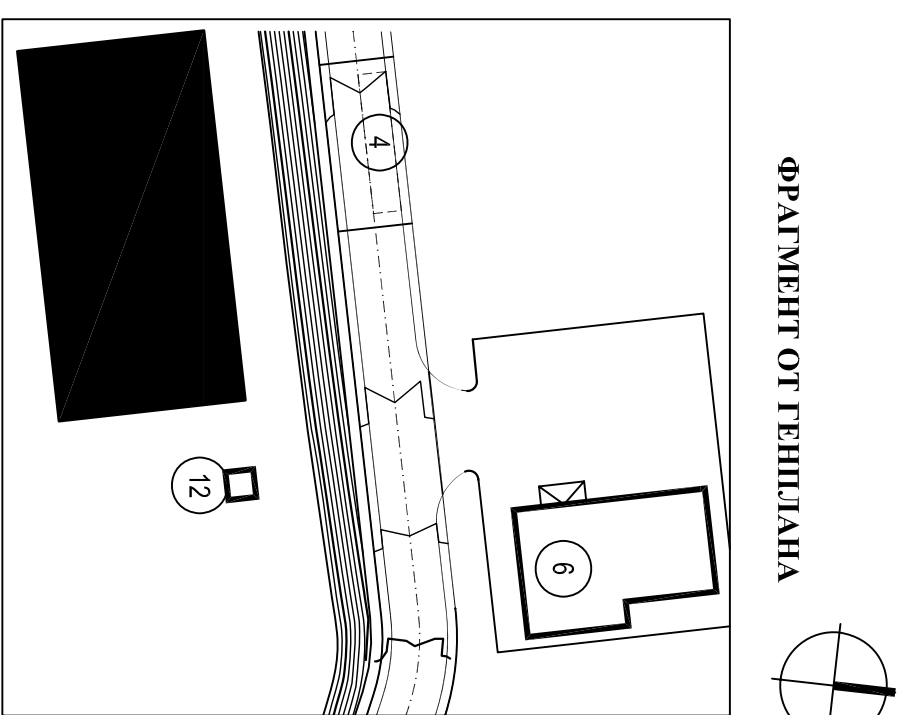
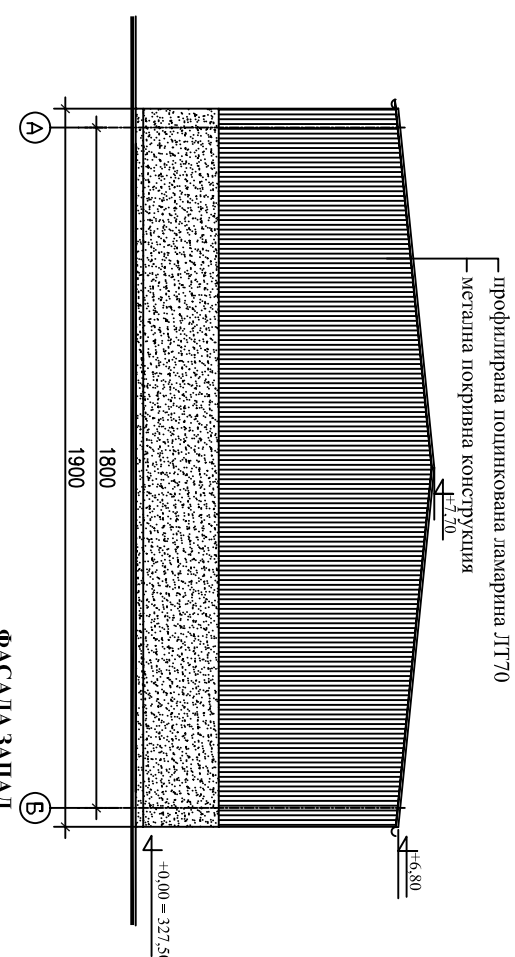
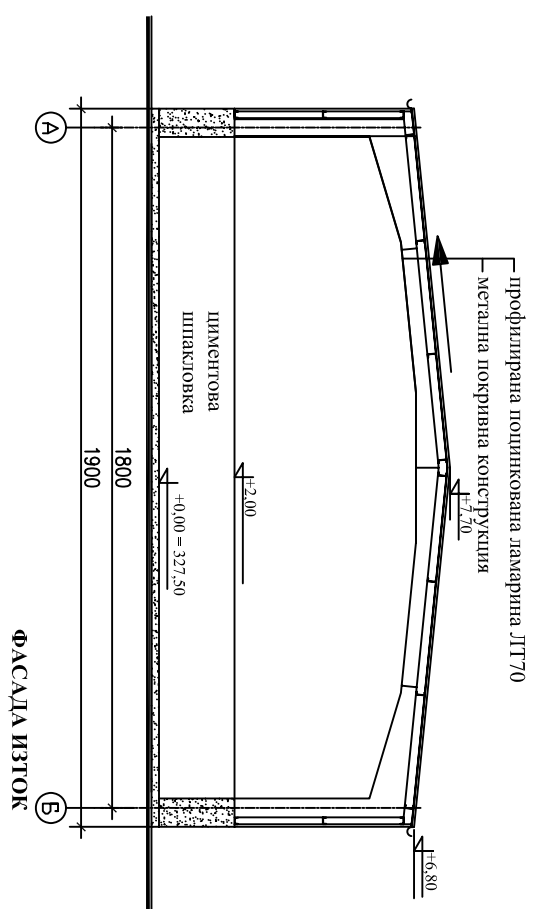
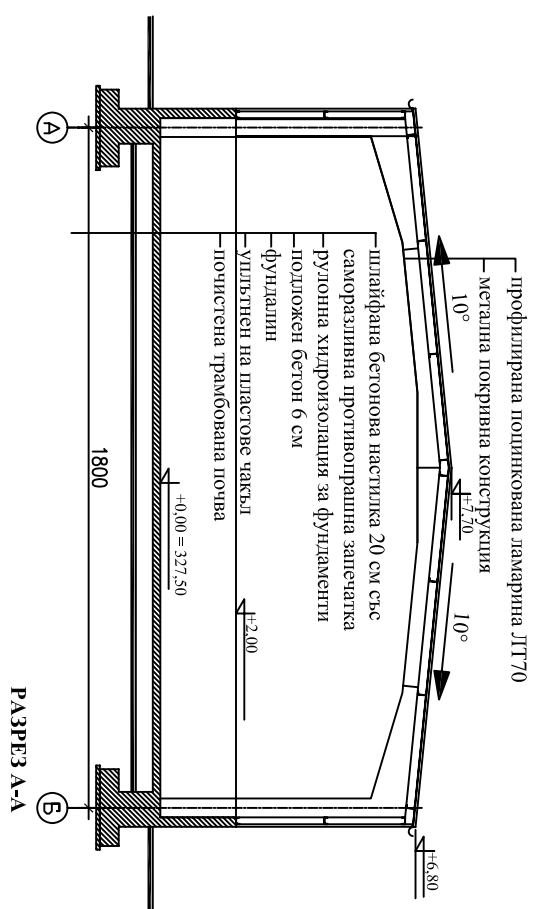

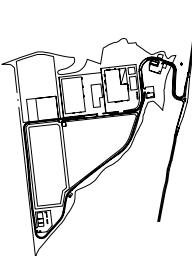


№	ПОМЕЩЕНИЕ	кв.м.	ПОД	СТЕНИ	ТАВАН
1	Зона за експониране на продукт	773.82	самонапопашна позитропашна зачертана	ЛТ ламперна	ЛТ ламперна

3ACCTP. ПИОНЦ: 815.05M2  
 ПА3Т. 3ACCTP. ПИОНЦ: 815.05M2



ЗАБЕЛГЕЖКИ:			
СЪЛАСУВАЛИ:	ПОДПИС:	СЪЛАСУВАЛИ:	ПОДПИС:
АРХИТЕКТУРА:		ГЕОДЕЗИЯ:	
арх. Илина Найденова		инж. Николай Найденов	
КОНСТРУКЦИИ:		ПАРКОВОУСТРОЙСТВО И БП:	
инж. Димитър Давидов		ланд. арх. Милан Сариев	
ЕЛЕКТРОИНСТАЛАЦИИ:		ПЪТИЩА:	
инж. Мария Попова		инж. Асен Попадикиски	
АВТОМАТИЗАЦИИ:		ТЕХНОЛОГИЯ:	
инж. Борислав Златков		инж. Венета Петрова	
Т ОВАНЕ:		ПЕЗ:	
инж. Нели Хубенова		инж. Асен Попадикиски	
ЕНЕРГИЙНА ЕФЕКТИВНОСТ:		ЗЕМНА ОСНОВА:	
инж. Нели Хубенова		д-р инж. Андрей Тодев	
ВИК:		ЗЕМНА ОСНОВА:	
инж. Любля Бошкова		инж. Константин Георгиев	
ПБ:		ПУСО:	
инж. Петър Иназов		инж. Асен Попадикиски	

<p><b>ВЪЗЛОЖИТЕЛ:</b> ОБЩИНА ВЕЛИКО ТЪРНОВО</p>		<p><b>ПРОЕКТАНТ:</b> БГ/МАРХ ООД</p>	
<p><b>”Регинална система за управление на отпадъците в регион Велико Търново”</b></p>		<p><b>ПЛАНИ ПРОЕКТАНТ</b> <b>ИНЖ. НИКОЛАЙ НИДЕНОВ</b> <small>професионален адрес: ПЛЗ-04-02/95, БУЛЕВАРЪТ „ПЕР. ЧАКЪР“ 159, кв. 100/101, пер. МАРИЦА, кв. 10/11</small></p>	
<p><b>МЕСТОПОЛОЖЕНИЕ:</b> землището на с. Шереметь, общ. Велико Търново, м-ст "Остра могила" - лист №8028001, м-ст "Съгубица" - ПЛ №8000317 и 000318, и в м-ст "Трипирка" - ПЛ № 014036, 014001, 014002, 014003, 014004, 014005, 014006, 014007 и 014008</p>	<p><b>ФАЗА: ИДЕЕН ПРОЕКТ</b></p>	<p><b>ЧАСТ: ТЕХНОЛОГИЯ</b></p>	
<p><b>СХЕМА:</b></p> 	<p><b>ПЕЧАТ:</b></p>		
<p><b>ПОДОбЕКТ:</b> СКЛАД ЗА RDF</p>		<p><b>ЧЕРТЕЖ: 17</b></p>	
<p><b>ЧЕРТЕЖ:</b> ПЛАН, ПОКРИВ, РАЗРЕЗ, ФАСАДИ</p>		<p><b>МАЩАБ:</b> 1:200</p>	
<p><b>ИМЕ ФАЙЛ:</b> VT_IP_TECHN_17skladRDF_v1.dwg</p>		<p><b>ДАТА:</b> 07.2013 г.</p>	