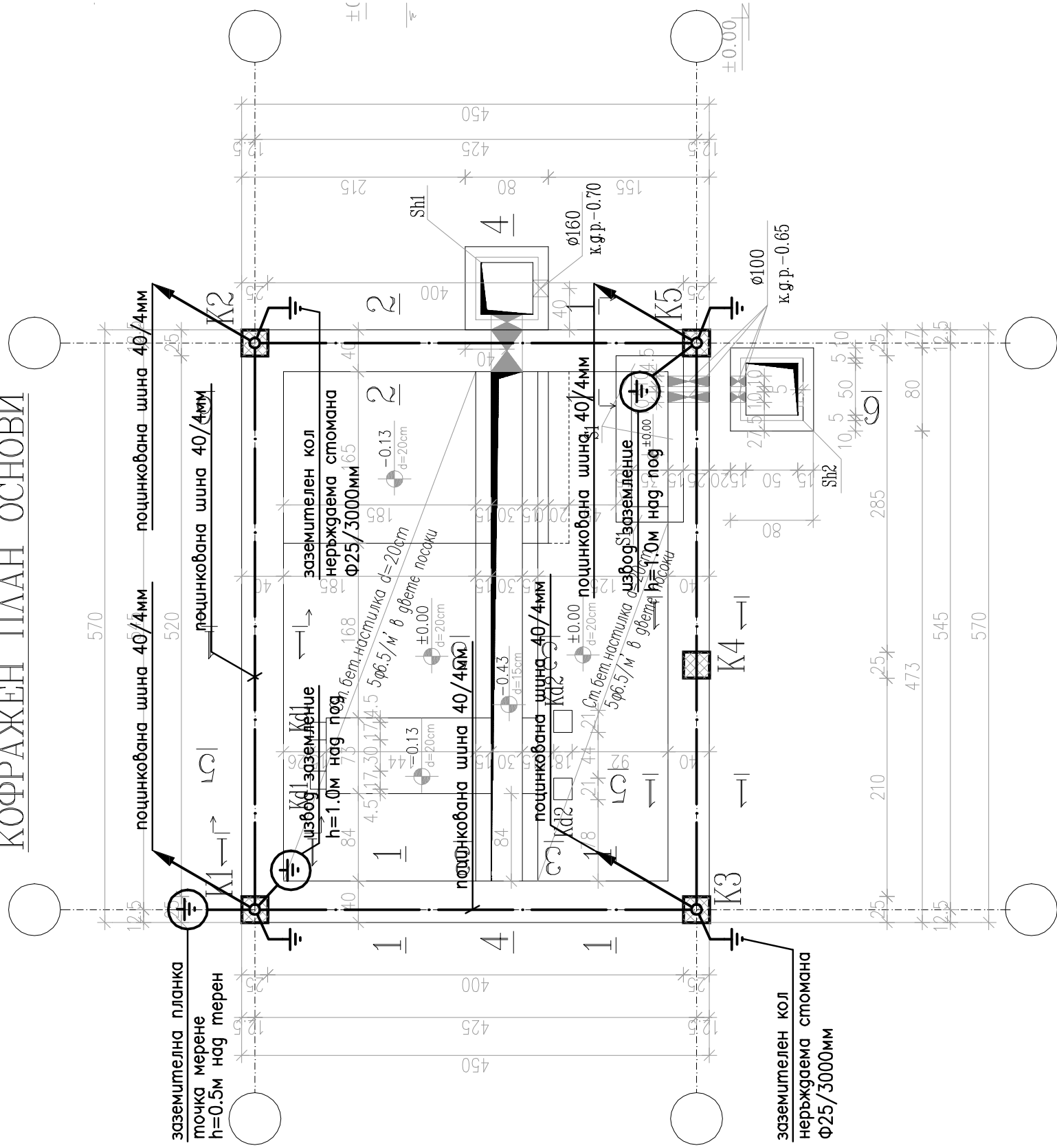
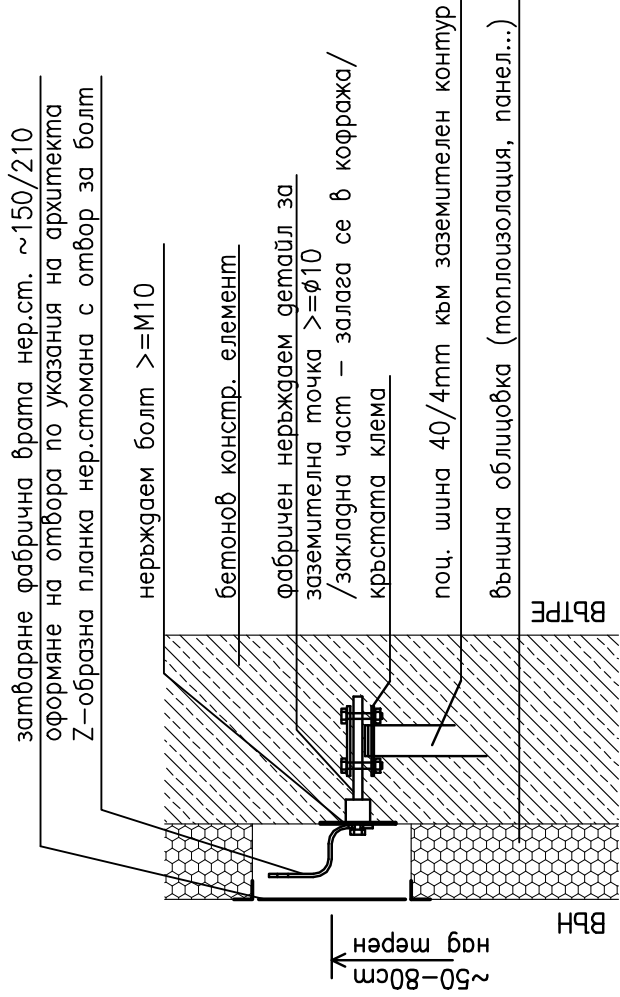


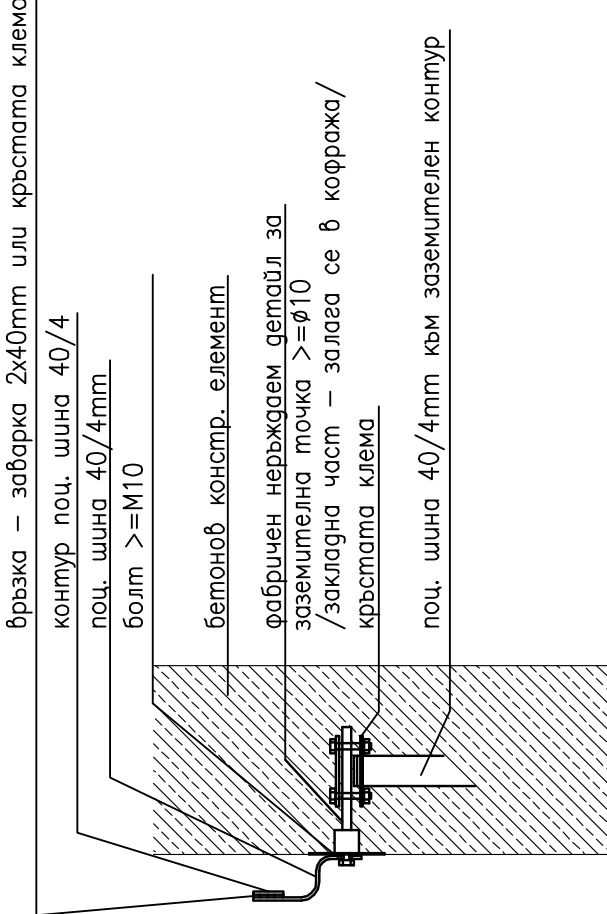
КОФРАЖЕН ПЛАН ОСНОВИ

 \dot{O}

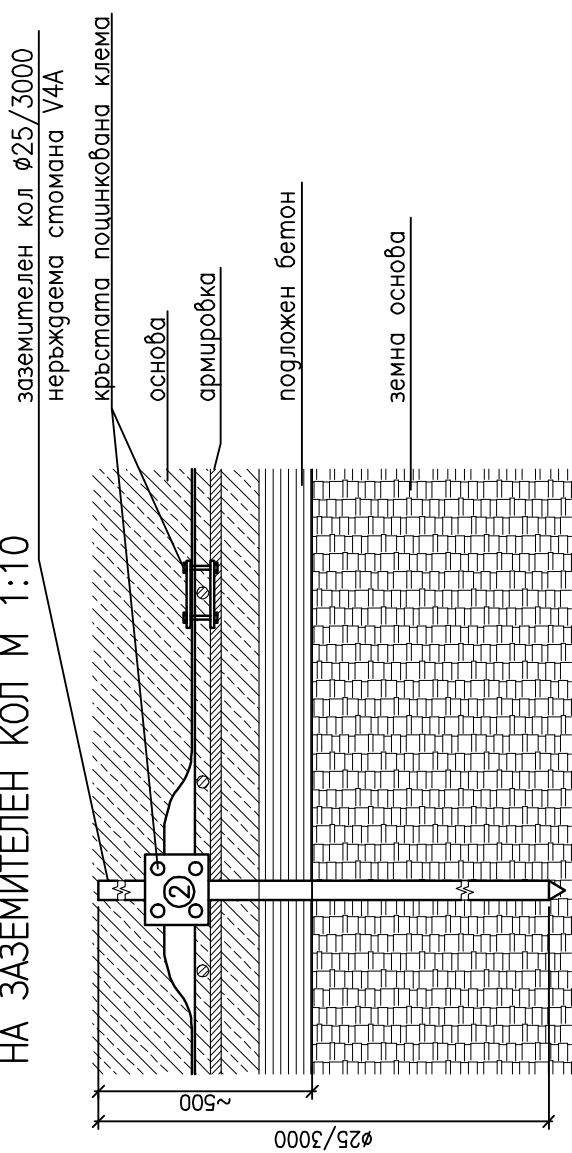
ТИПИЧЕН ДЕТАЙЛ ЗА ИЗПЪЛНЕНИЕ
НА ТОЧКА ЗА ИЗМЕРВАНЕ НА ЗАЗЕМЛЕНИЕТО



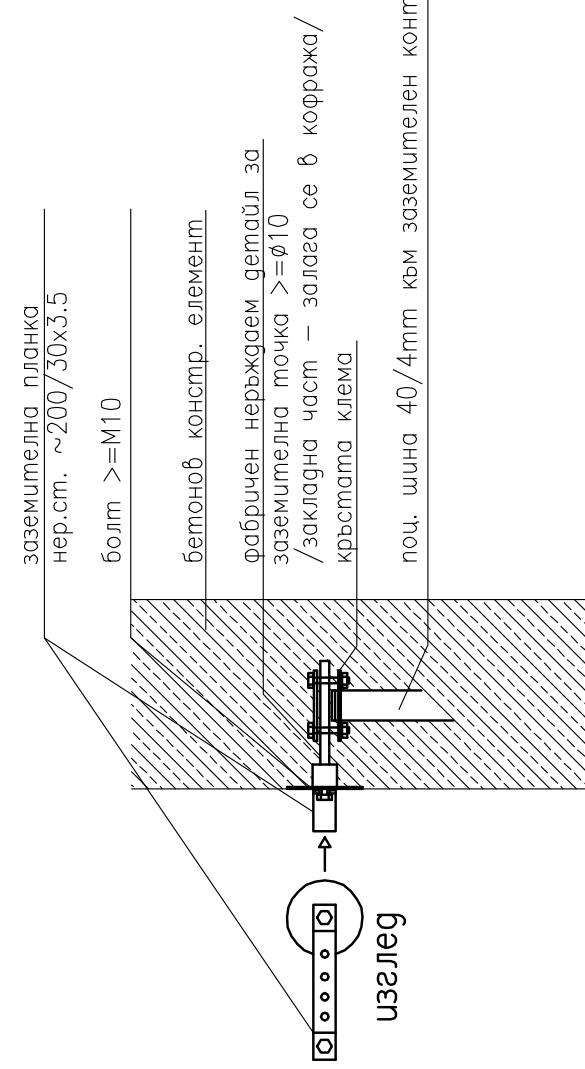
ТИПИЧЕН ДЕТАЙЛ ЗА ИЗПЪЛНЕНИЕ
НА ИЗВОД ЗА ВЪТРЕШНО ЗАЗЕМЛЕНИЕ М 1:10
/към контур поч. шина 40/4mm/



ТИПИЧЕН ДЕТАЙЛ ЗА ИЗПЪЛНЕНИЕ
НА ЗАЗЕМИТЕЛЕН КОЛ М 1:10



ТИПИЧЕН ДЕТАЙЛ ЗА ИЗПЪЛНЕНИЕ
НА ИЗВОД ЗА ВЪТРЕШНО ЗАЕМЛЕНИЕ М 1:10
/към планка за заземяване/

[illegible]