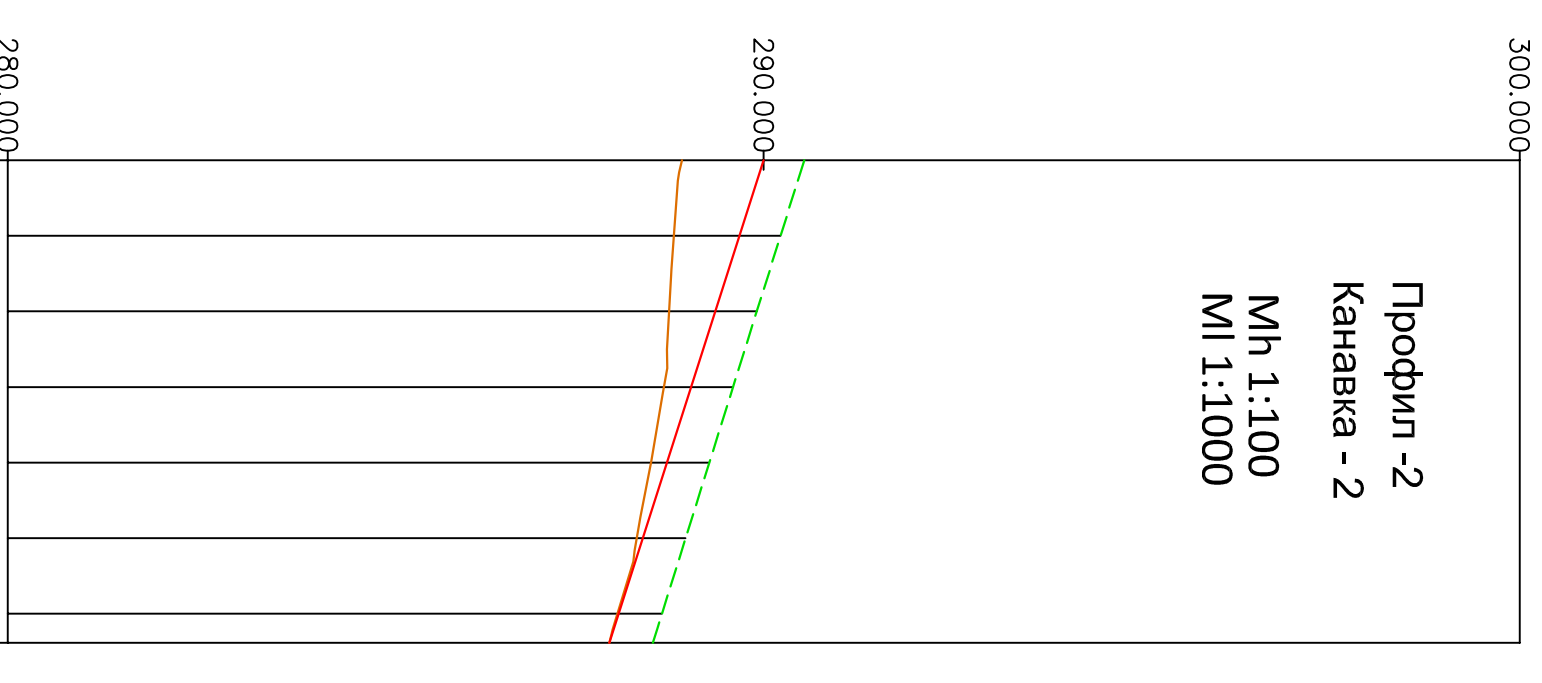
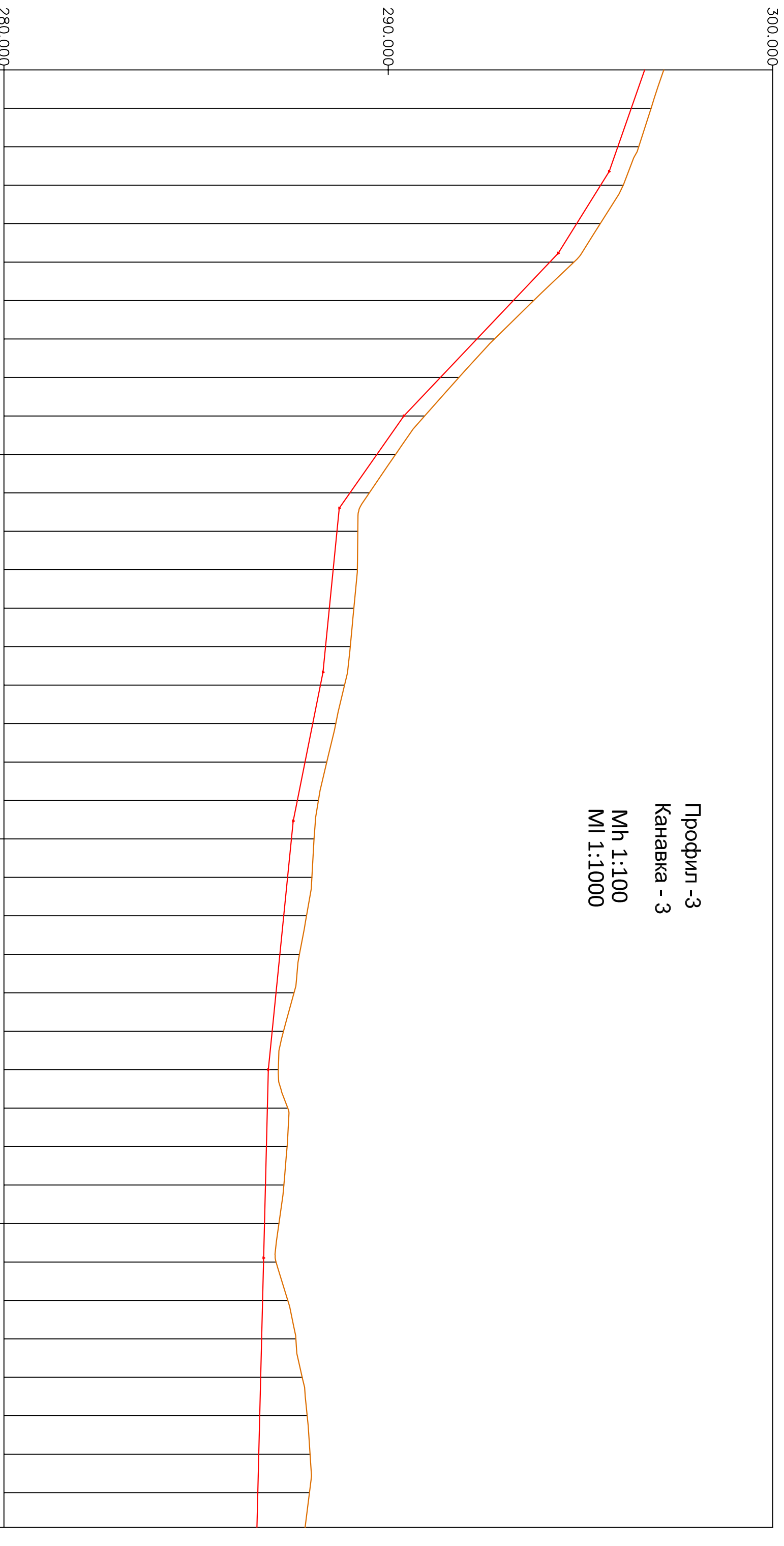


ЛЕГЕНДА

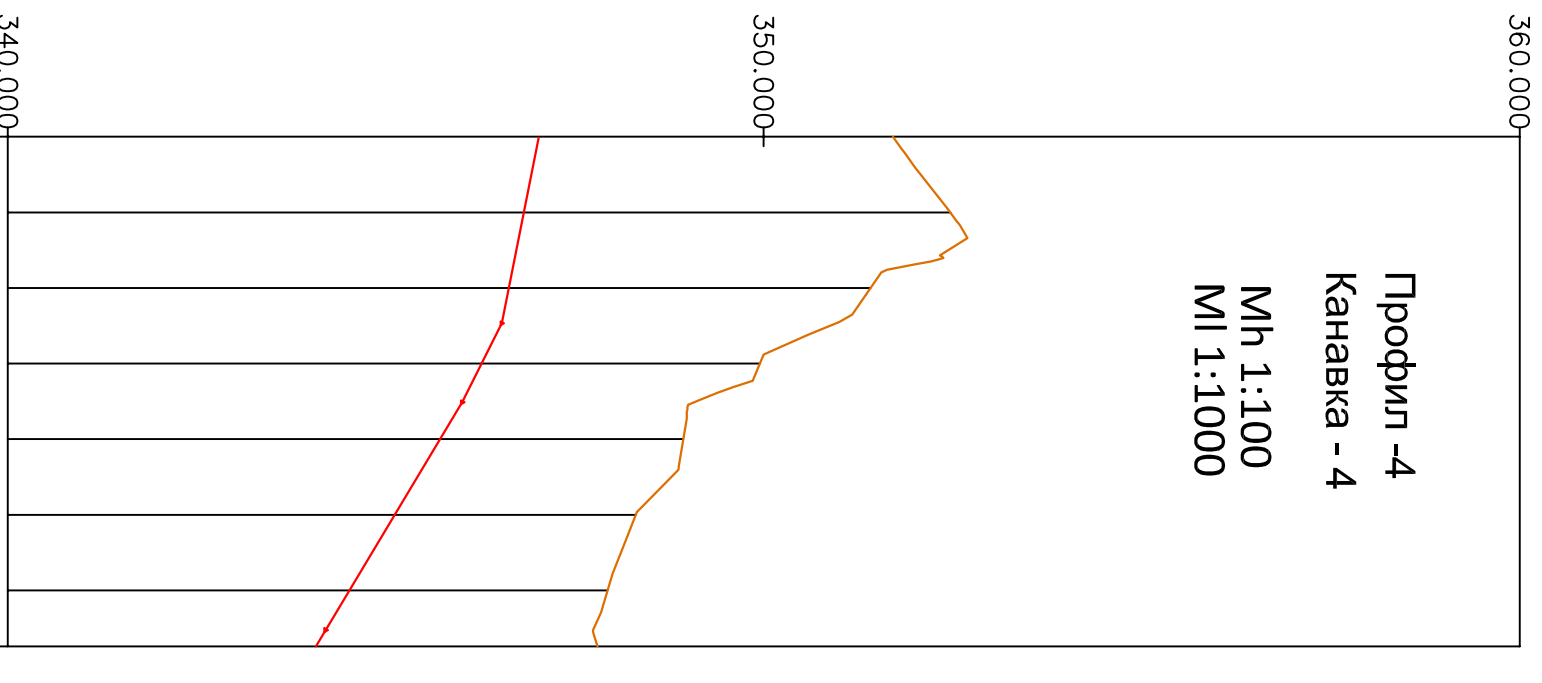
- съществувал терен
- - - проектиран път
- канавка



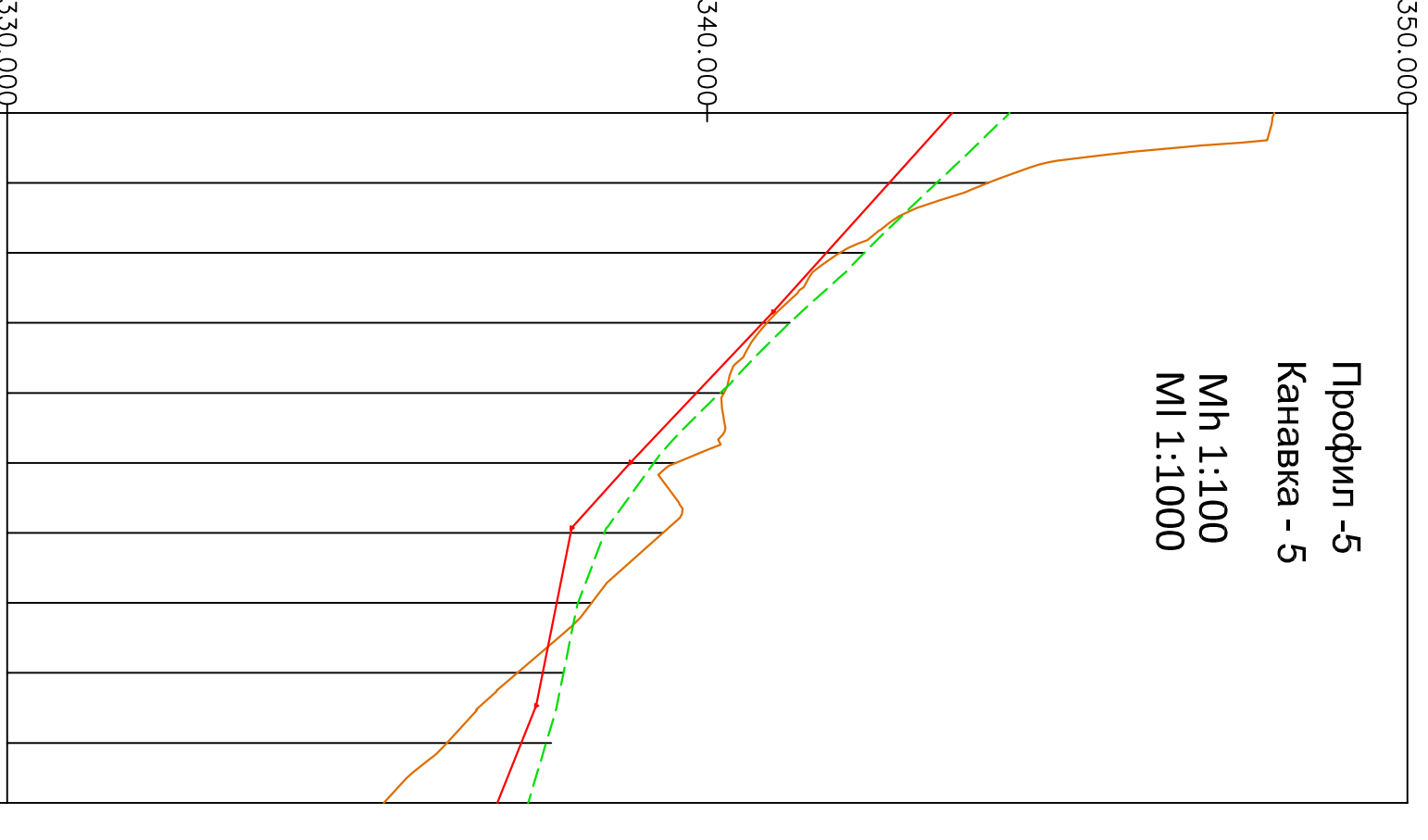
РАБОТНИ КОТИ	
НАКЛОННИ И ДЪЛЖИНИ	1.08% L=1.00m
НИВЕЛЕТНИ КОТИ	290.00
ТЕРЕННИ КОТИ	288.92
ХЕКТОМЕТРАЖ	10.00
КИЛОМЕТРАЖ	0+000.00



РАБОТНИ КОТИ	
НАКЛОННИ И ДЪЛЖИНИ	-0.50% L=2.00m, -0.52% L=2.00m, -0.59% L=2.00m, -0.61% L=2.00m, -0.62% L=2.00m, -0.46% L=2.00m, -0.48% L=2.00m, -0.54% L=2.00m, -0.49% L=2.00m, -0.50% L=2.00m, -0.54% L=2.00m, -0.63% L=2.00m, -0.64% L=2.00m, -0.64% L=2.00m, -0.63% L=2.00m, -0.57% L=2.00m, -0.55% L=2.00m, -0.59% L=2.00m, -0.63% L=2.00m, -0.51% L=2.00m, -0.47% L=2.00m, -0.30% L=2.00m, -0.26% L=2.00m, -0.53% L=2.00m, -0.54% L=2.00m, -0.48% L=2.00m, -0.38% L=2.00m, -0.32% L=2.00m, -0.66% L=2.00m, -0.89% L=2.00m, -1.08% L=2.00m, -1.24% L=2.00m, -1.34% L=2.00m, -1.35% L=2.00m
НИВЕЛЕТНИ КОТИ	297.17, 296.67, 296.32, 295.97, 295.52, 294.90, 294.20, 293.25, 292.30, 291.35, 290.40, 289.70, 289.00, 288.67, 288.57, 288.47, 288.37, 288.23, 288.03, 287.83, 287.63, 288.18, 288.07, 288.01, 287.87, 287.28, 287.18, 287.08, 286.98, 287.27, 287.14, 287.39, 287.37, 287.28, 287.15, 287.08, 287.39, 287.39, 287.60, 287.76, 287.89, 287.97, 287.95, 287.83
ТЕРЕННИ КОТИ	297.17
ХЕКТОМЕТРАЖ	10.00
КИЛОМЕТРАЖ	0+000.00



РАБОТНИ КОТИ	
НАКЛОННИ И ДЪЛЖИНИ	-5.64% L=2.00m, -4.78% L=2.00m, -3.68% L=2.00m, -3.22% L=2.00m, -3.19% L=2.00m, -3.41% L=2.00m, -3.72% L=2.00m
НИВЕЛЕТНИ КОТИ	351.71, 352.47, 351.41, 346.93, 346.27, 345.72, 344.52, 344.08
ТЕРЕННИ КОТИ	351.71
ХЕКТОМЕТРАЖ	10.00
КИЛОМЕТРАЖ	0+000.00



РАБОТНИ КОТИ	
НАКЛОННИ И ДЪЛЖИНИ	-1.42% L=2.00m, -0.19% L=2.00m, -0.17% L=2.00m, -0.39% L=2.00m, -0.65% L=2.00m, -1.32% L=2.00m, -0.50% L=2.00m, 0.36% L=2.00m, 1.06% L=2.00m, 1.62% L=2.00m
НИВЕЛЕТНИ КОТИ	343.50, 342.60, 341.70, 340.79, 339.85, 338.90, 338.05, 337.85, 337.29, 336.28, 335.38
ТЕРЕННИ КОТИ	343.50
ХЕКТОМЕТРАЖ	10.00
КИЛОМЕТРАЖ	0+000.00

ЗАВЕЛЕНКИ:		
СЪСТАВЯВАЩИ:	ПОДПИС:	ПОДПИС:
АРХИТЕКТУРА:	ГЕОДЕЗИЯ:	
град. Николай Найденов	инж. Николай Найденов	
ПАРОСТРОИТЕЛСТВО И ЕП:		
инж. Димитър Димитров	град. в-р. Митко Саврев	
ЕЛЕКТРОСТАДИИ:		
инж. Александър Стефанов	ПЪТНИЦА:	
инж. Александър Стефанов	ТЪЛ. СЪОБЩАВАНЕ:	
инж. Александър Стефанов	инж. Владимир Петров	
ТСИ:		
инж. Елена Христова	инж. Асен Павлович	
ЕНЕРГИЙНА ЕФЕКТИВНОСТ:	ЗЕМНА ОСНОВА:	
инж. Елена Христова	Ръко инж. Андрей Тодев	
инж. Елена Христова	ЗЕМНА ОСНОВА:	
инж. Любова Василева	инж. Константин Георгиев	
инж. Петър Имантов	ПУОС:	
инж. Асен Павлович	инж. Асен Павлович	
ХТС:	инж. Асен Павлович	
инж. Петър Имантов	инж. Николай Лисов	

ВЪЗЛОЖИТЕЛ: ОБЩИНА ВЕЛИКО ТЪРНОВО

ПРОЕКТАНТ: БЛВУЕ АРСН

ПЕЧАТ: ЕП/АРХ/ООД

ГЛАВЕН ПРОЕКТАНТ: ИНЖ. НИКОЛАЙ НАЙДЕНОВ

„Регионална система за управление на отпадъците в регион Велико Търново“

МЕСТОПОЛОЖЕНИЕ: землището на с. Царевци, общ. Велико Търново, част „Осв. Търново“, к-т. № 014/038, 014/001, 014/002, 014/003, 014/004, 014/005, 014/006, 014/007 и 014/008

ФАЗА: ИБЕН ПРОЕКТ ЧАСТ: ХТС

СХЕМА: ПЕЧАТ:



ПОДРОБЕТ: ЧЕРТЕЖ: H:22

ЧЕРТЕЖ: МАШЪБ: М 1:100

НАДЪЛЪЖЕН ПРОФИЛ: М 1:1000

ИМЕ ФАЙЛ: УТ\_ПР\_ХТС\_Надлжл\_профил\_v1.dwg

ДАТА: 01.2014 г.